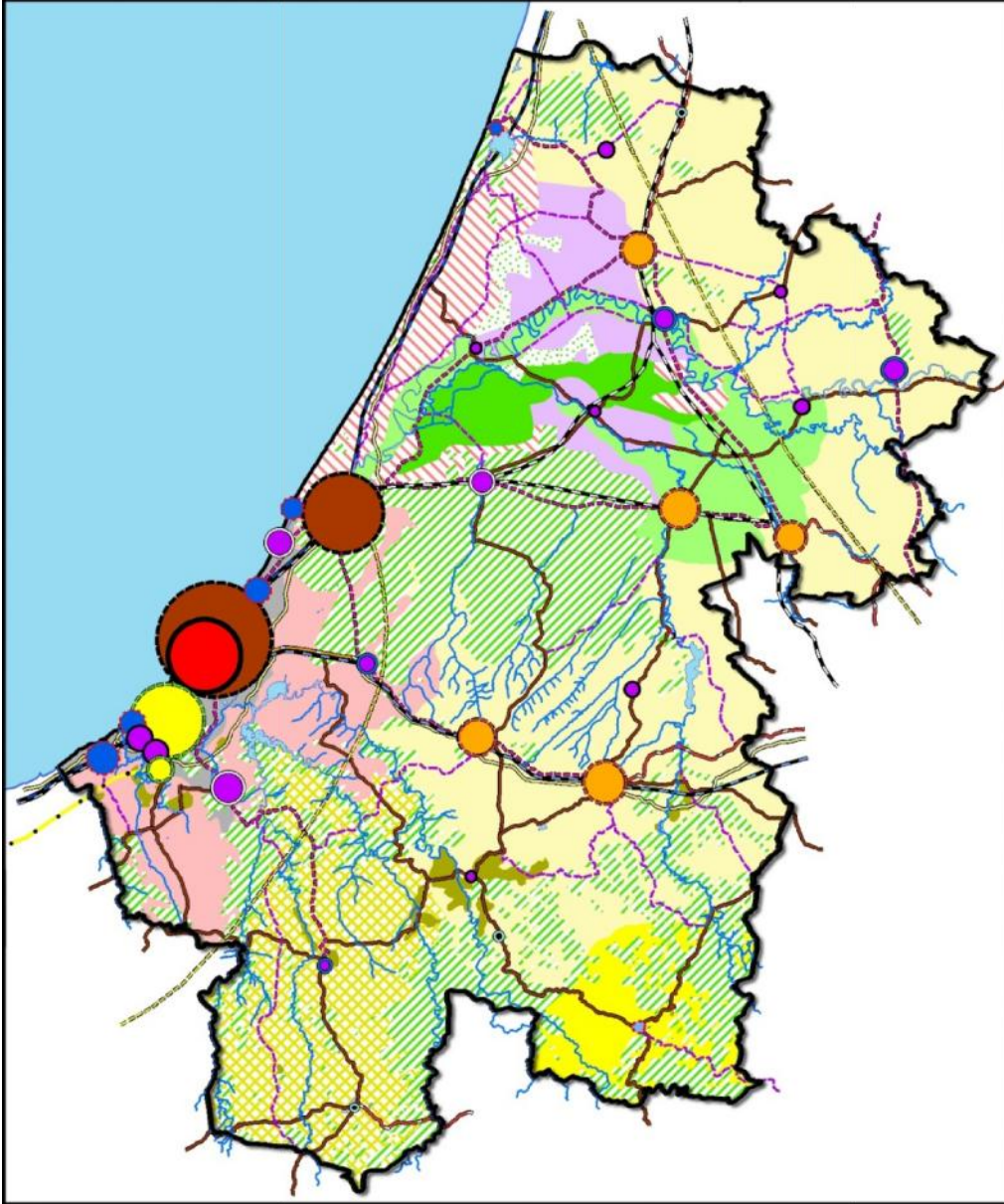




دراسة تصميم إعداد التراب

## جهة الرباط - القنيطرة

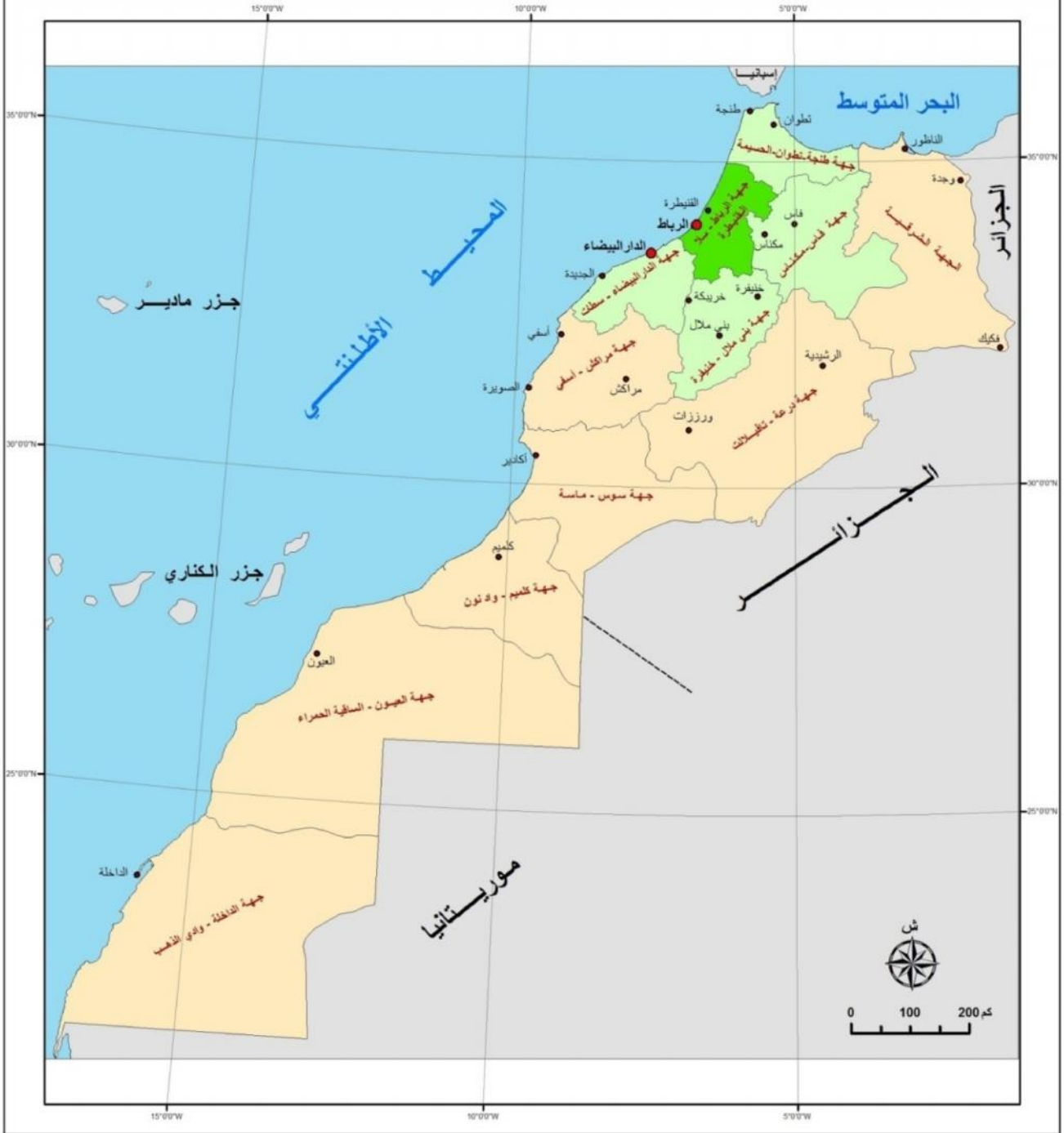


التصميم الجهوي لإعداد التراب

# التشخيص الترايبي الاستراتيجي

خريطة 1 : جهة الرباط - القنيطرة ضمن المجال الوطني

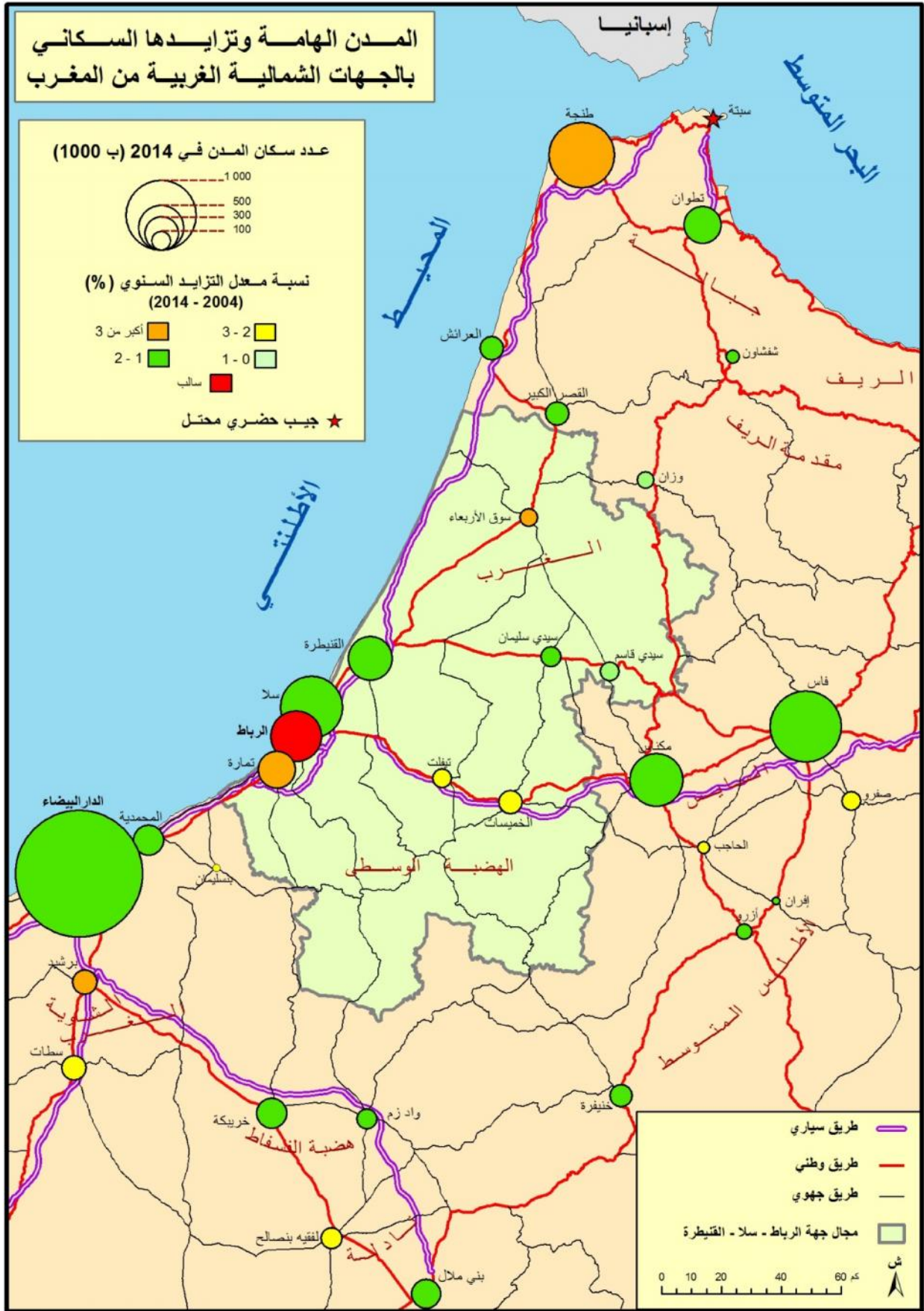
## جهة الرباط - سلا - القنيطرة ضمن المجال الوطني



## خريطة 2 : الوظائف الأساسية للتجمعات الحضرية الهامة في المغرب الشمالي

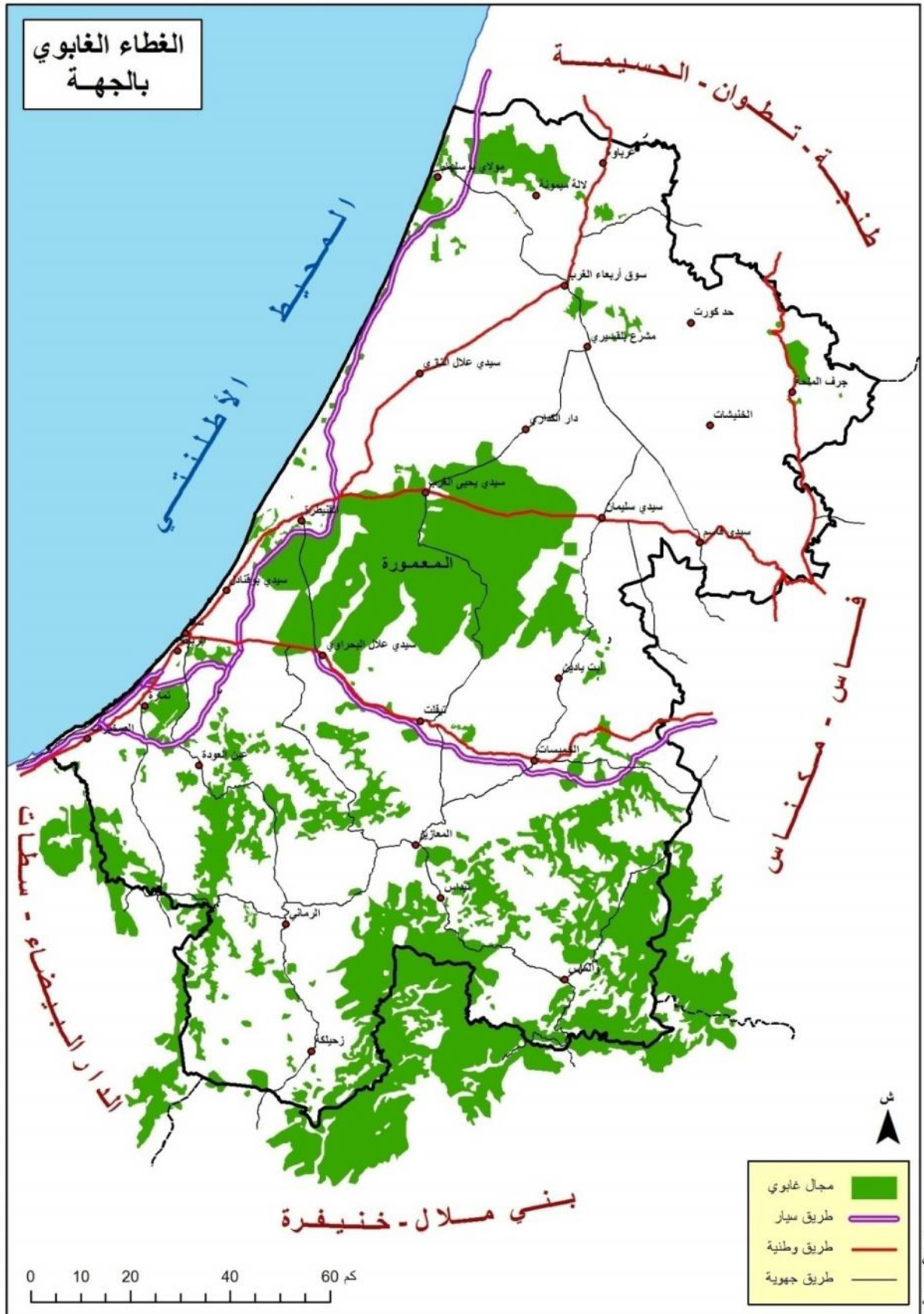


### خريطة 3 : المدن الهامة وتزايدها السكاني بالجهات الشمالية الغربية من المغرب



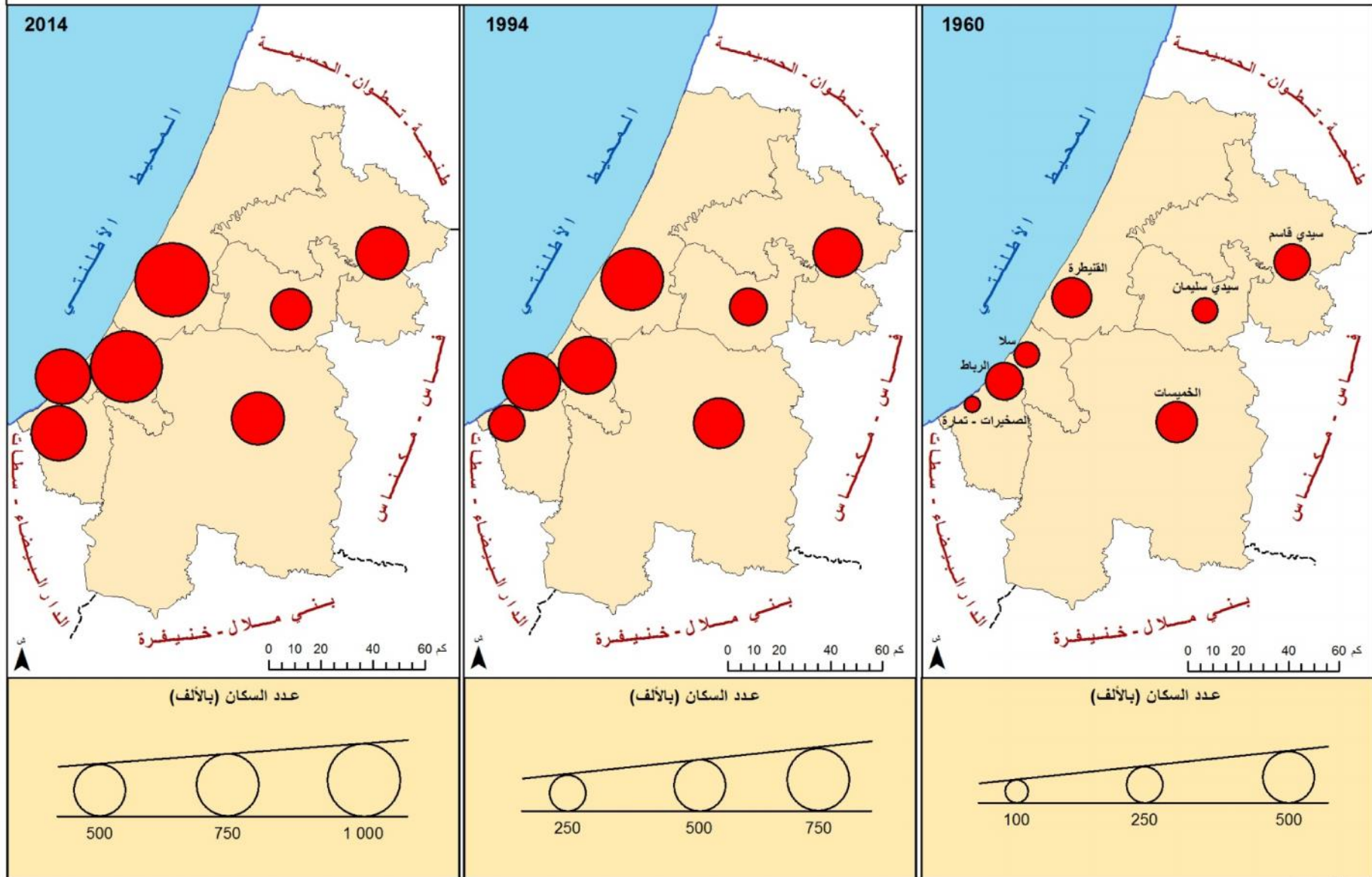


خريطة 5 : الغطاء الغابوي بالجهة



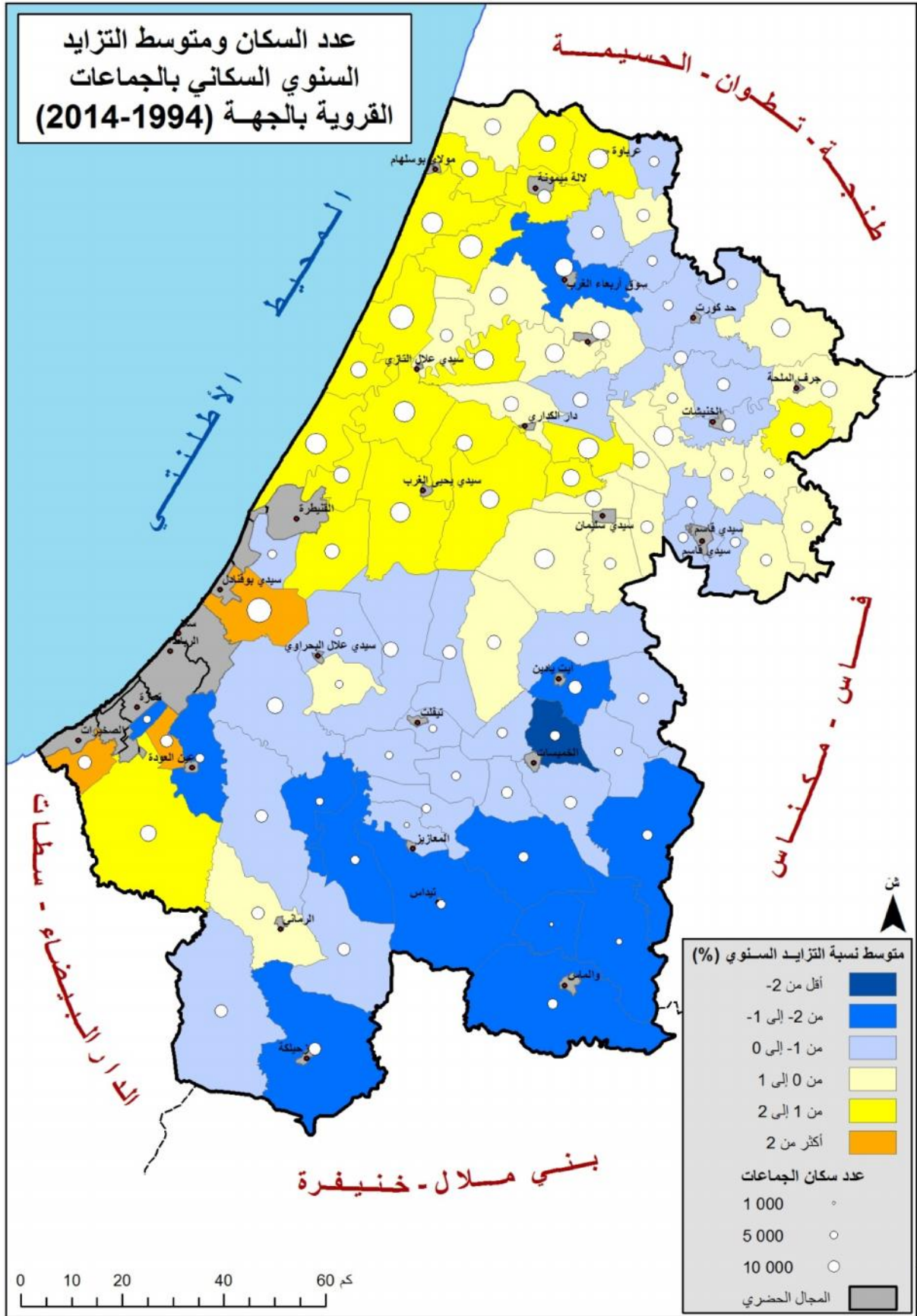
خريطة 6 : تطور عدد سكان الجهة حسب العمالات والأقاليم

تطور عدد سكان الجهة حسب العمالات والأقاليم

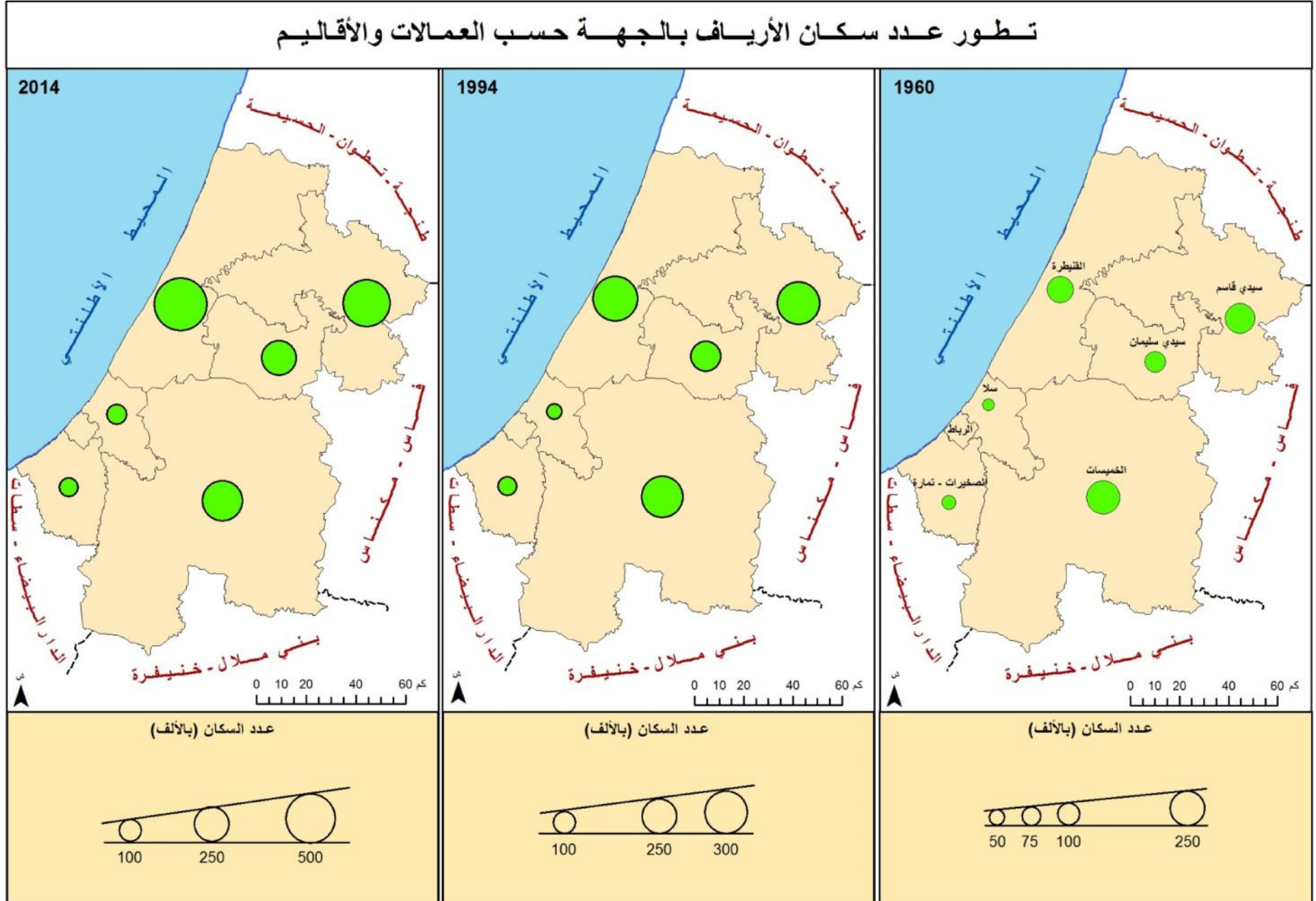




خريطة 7 : عدد السكان ومتوسط التزايد السنوي السكاني  
بالجماعات القروية بالجهة (1994-2014)

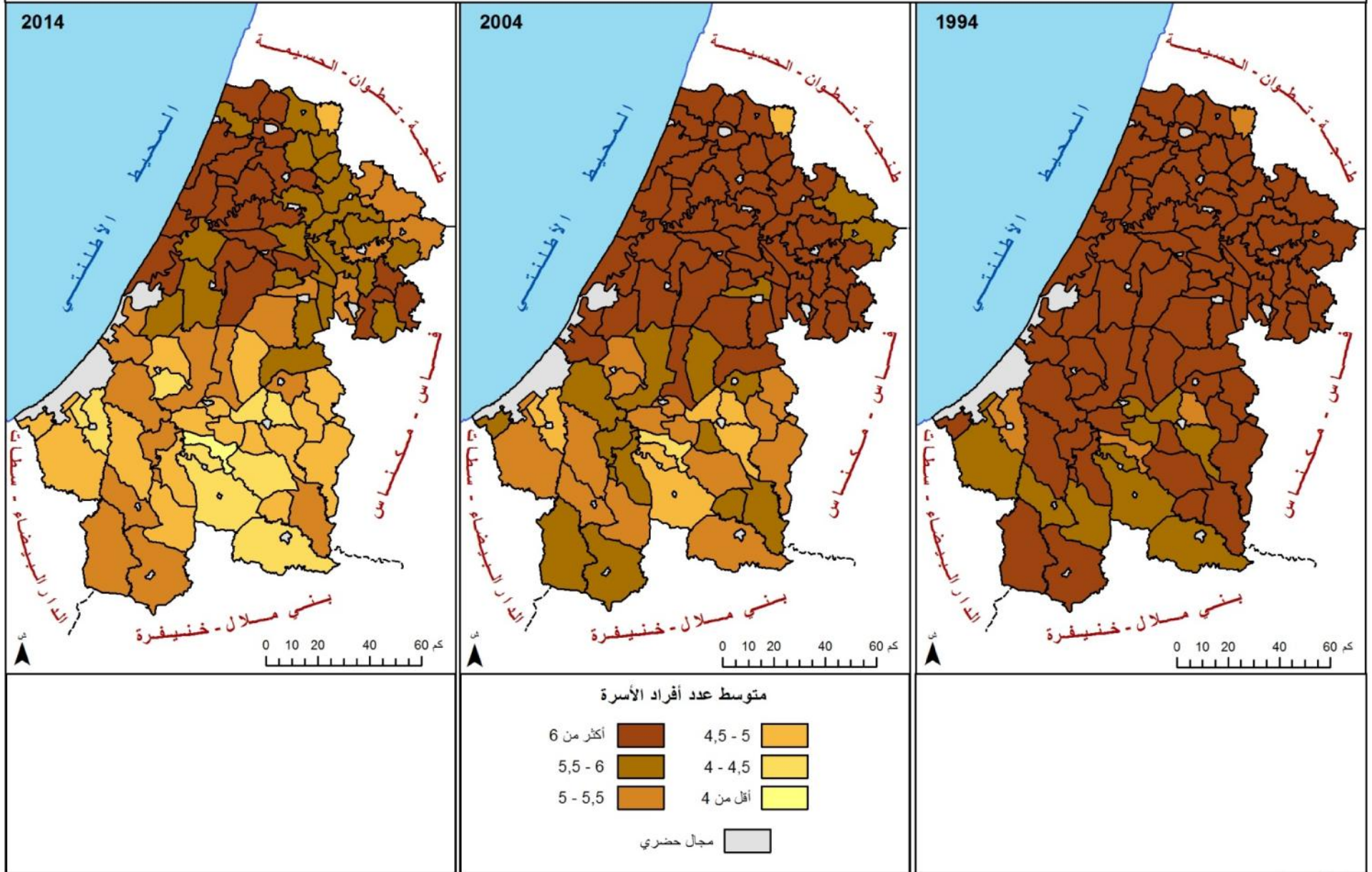


خريطة 8 : تطور عدد سكان الأرياف بالجهة حسب العمالات والأقاليم



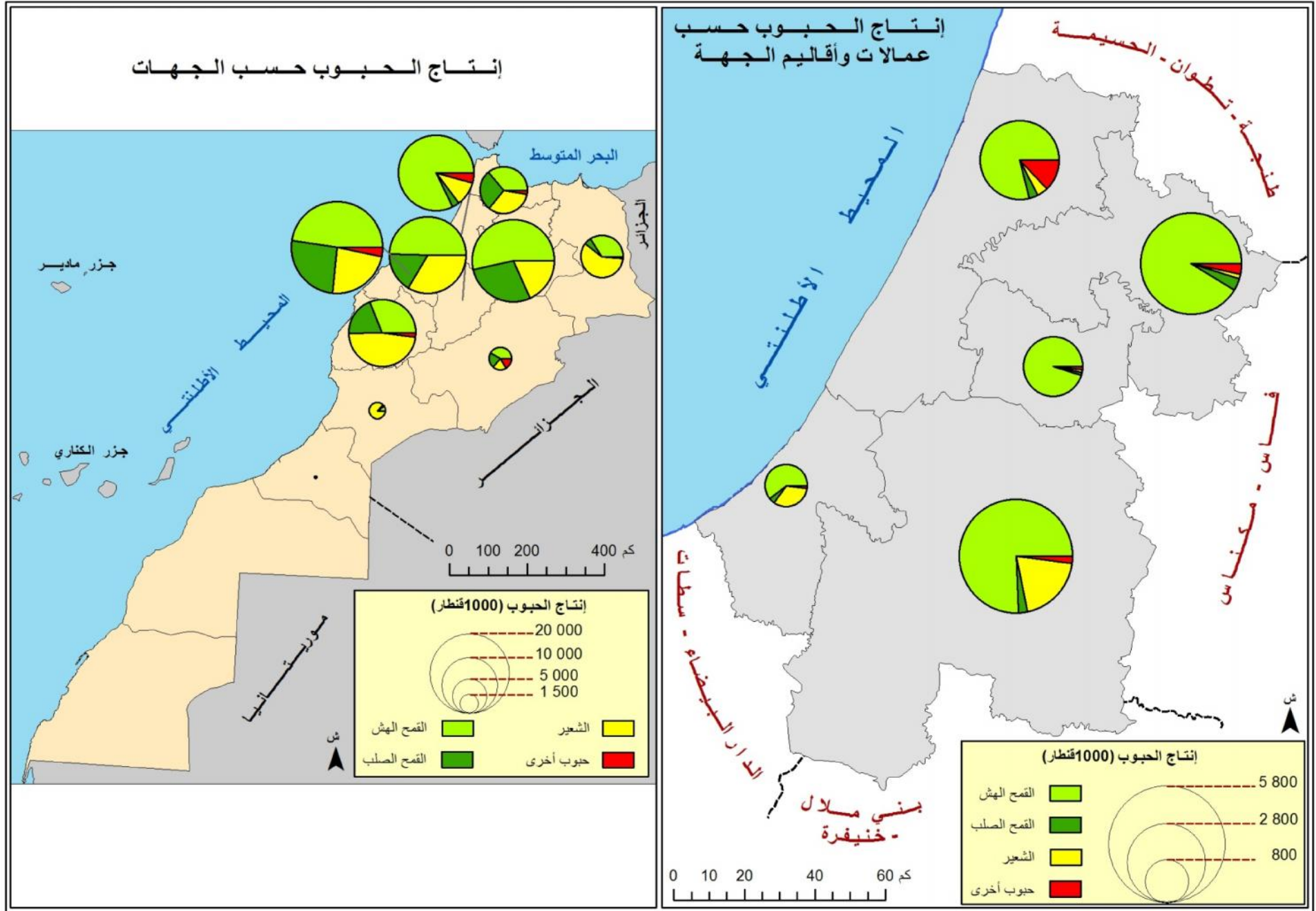
خريطة 9 : حجم الأسر بالأرياف حسب الجماعات بالجهة

حجم الأسر بالأرياف حسب الجماعات بالجهة



خريطة 10 : إنتاج الحبوب حسب عمالات وأقاليم الجهة

خريطة 11 : إنتاج الحبوب حسب الجهات

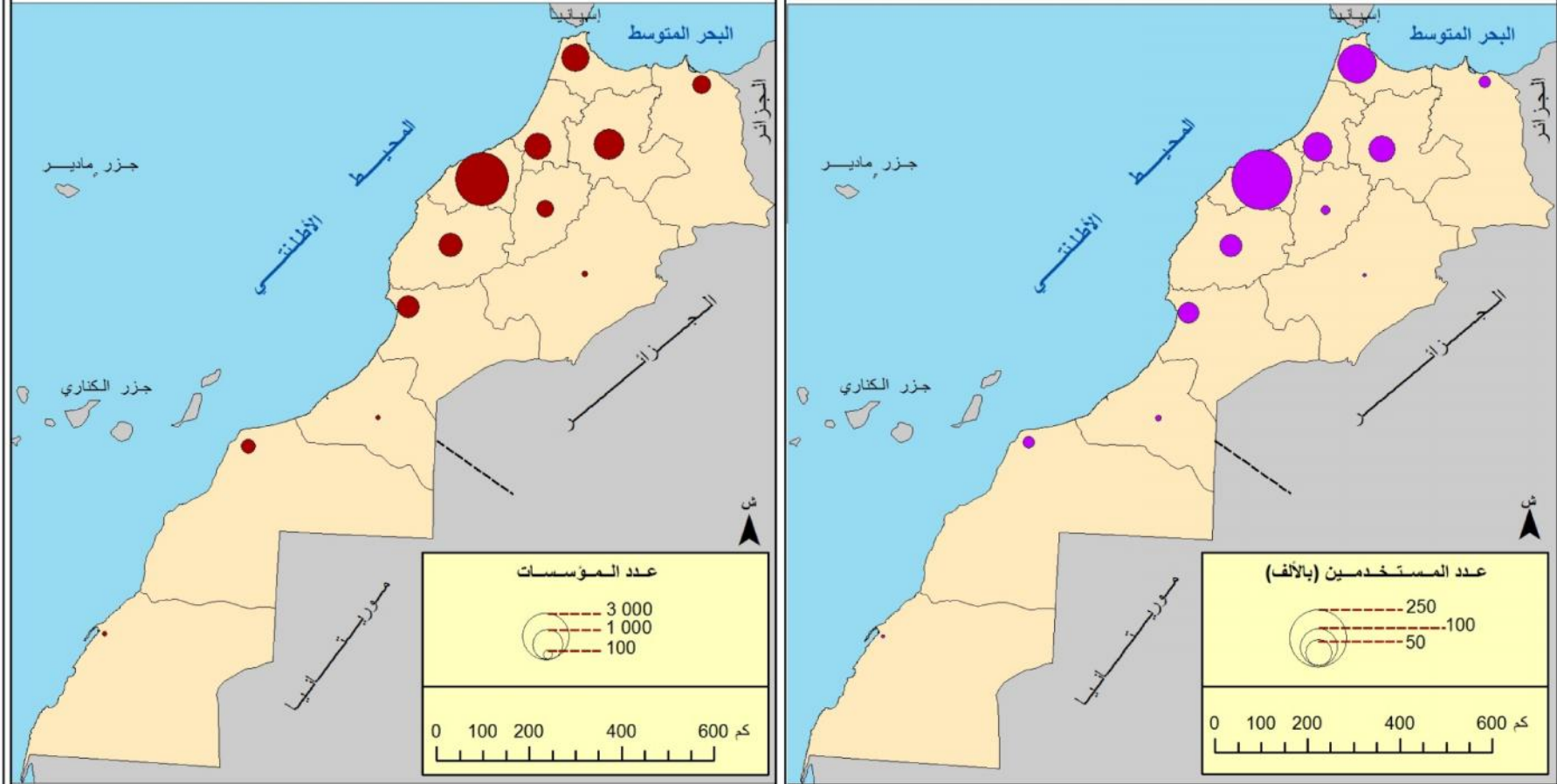


خريطة 12 : عدد مستخدمي الصناعة حسب الجهات

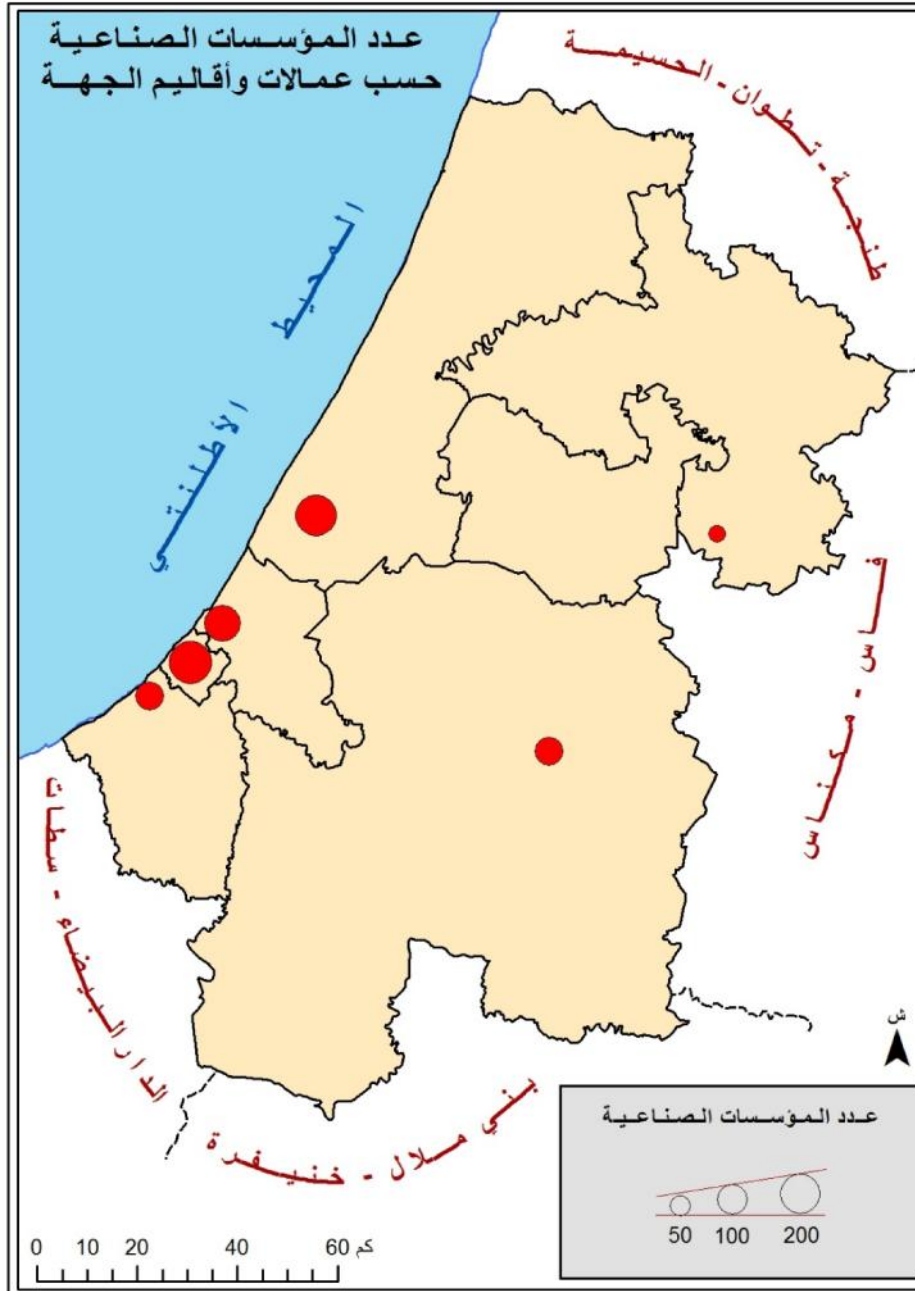
خريطة 13 : عدد المؤسسات الصناعية حسب الجهات

عدد مستخدمي الصناعة حسب الجهات

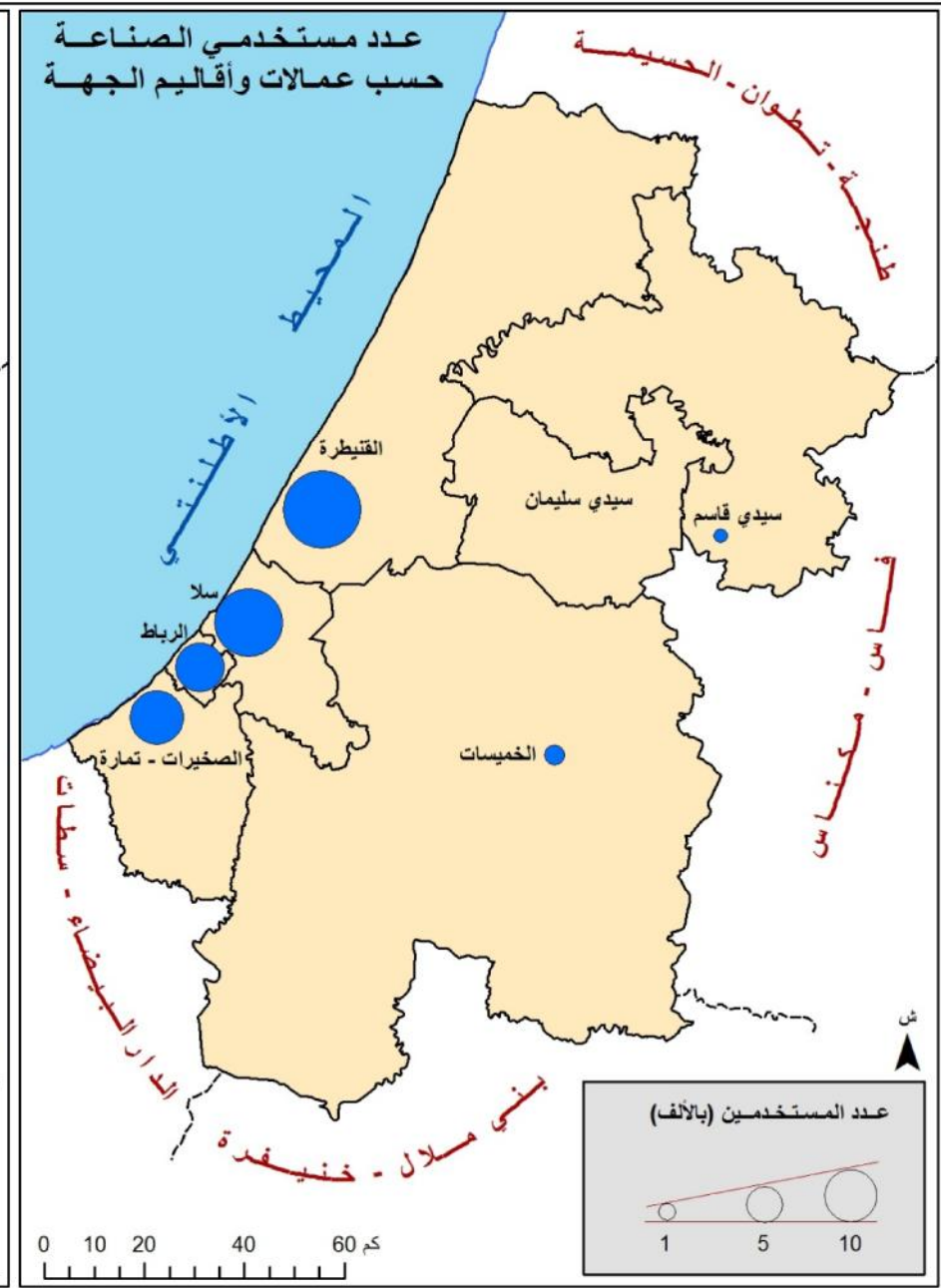
عدد المؤسسات الصناعية حسب الجهات



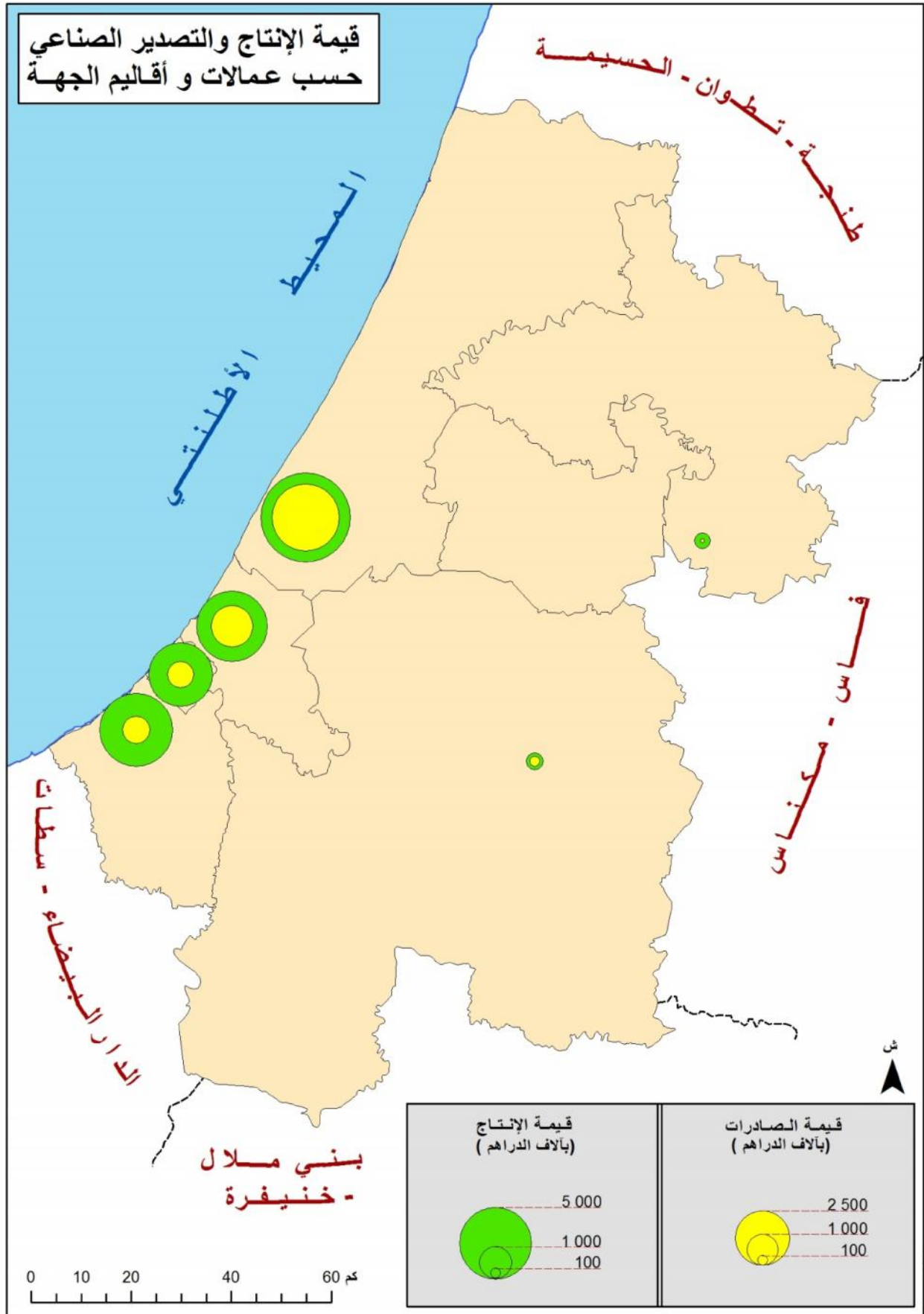
خريطة 15 : عدد المؤسسات الصناعية حسب عمالات وأقاليم الجهة



خريطة 14 : عدد مستخدمي الصناعة حسب عمالات وأقاليم الجهة



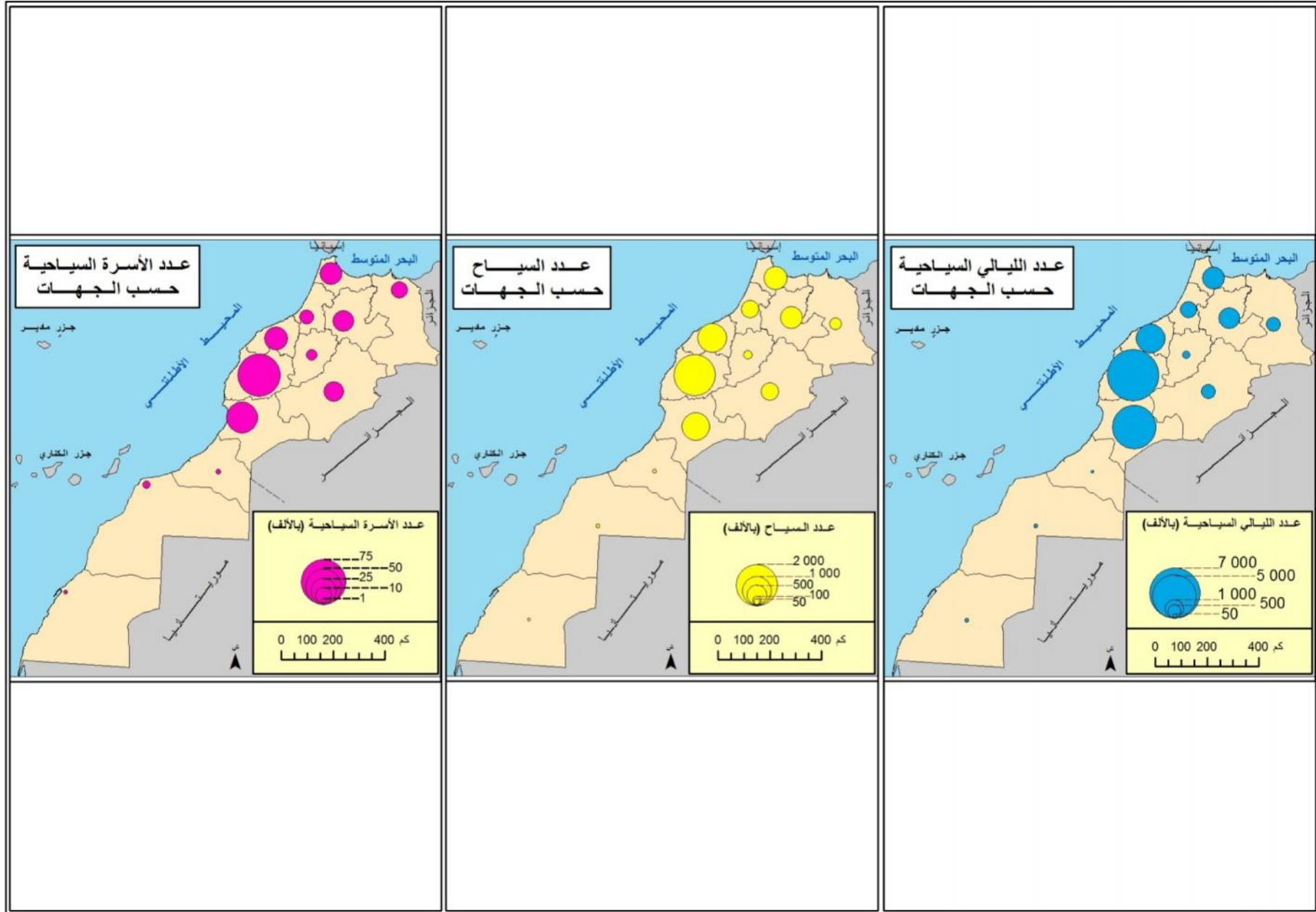
خريطة 16 : قيمة الإنتاج والتصدير الصناعي حسب عمالات وأقاليم الجهة



خريطة 19 : عدد الأسر السياحية حسب الجهات

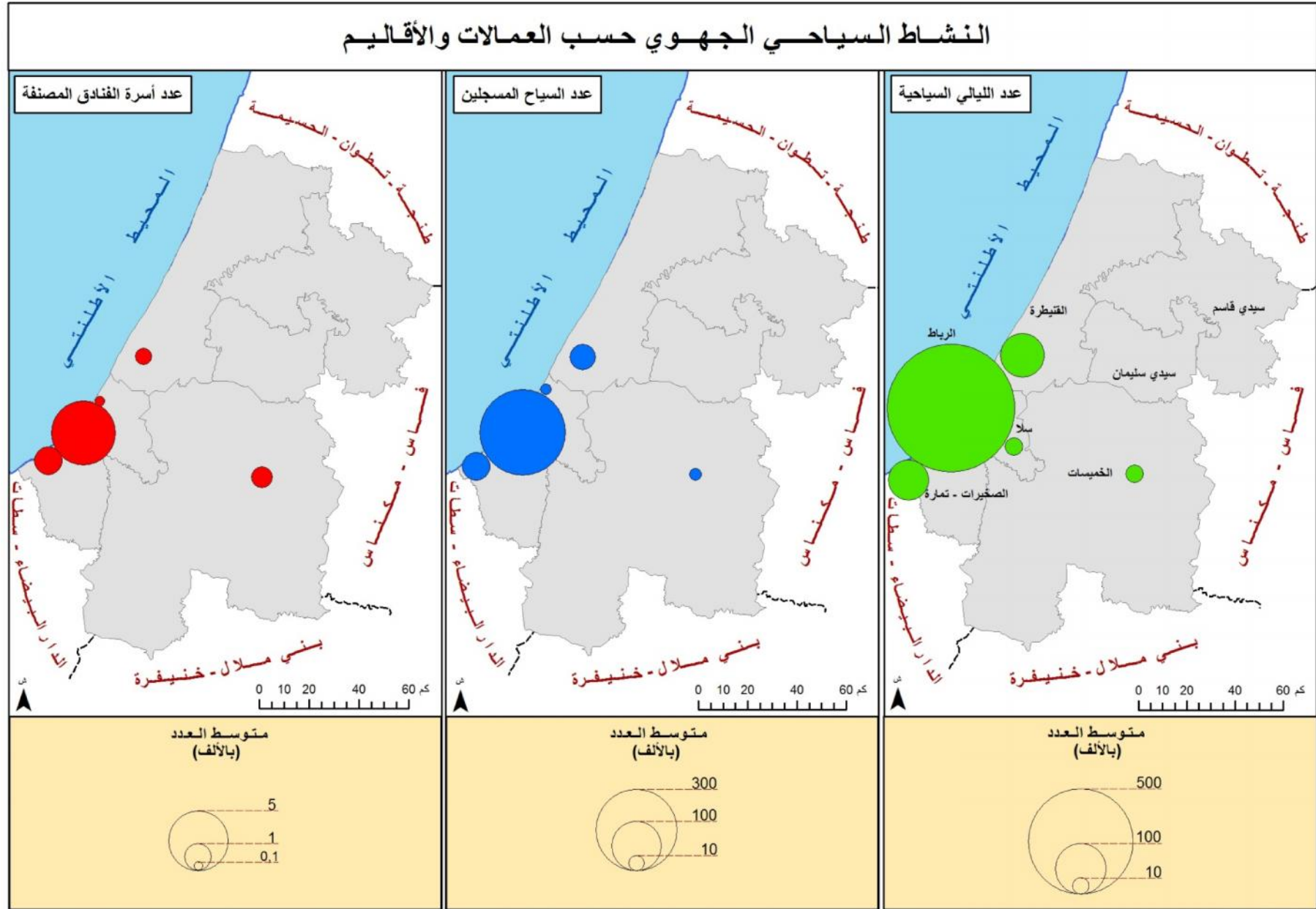
خريطة 18 : عدد السياح حسب الجهات

خريطة 17 : عدد الليالي السياحية حسب الجهات

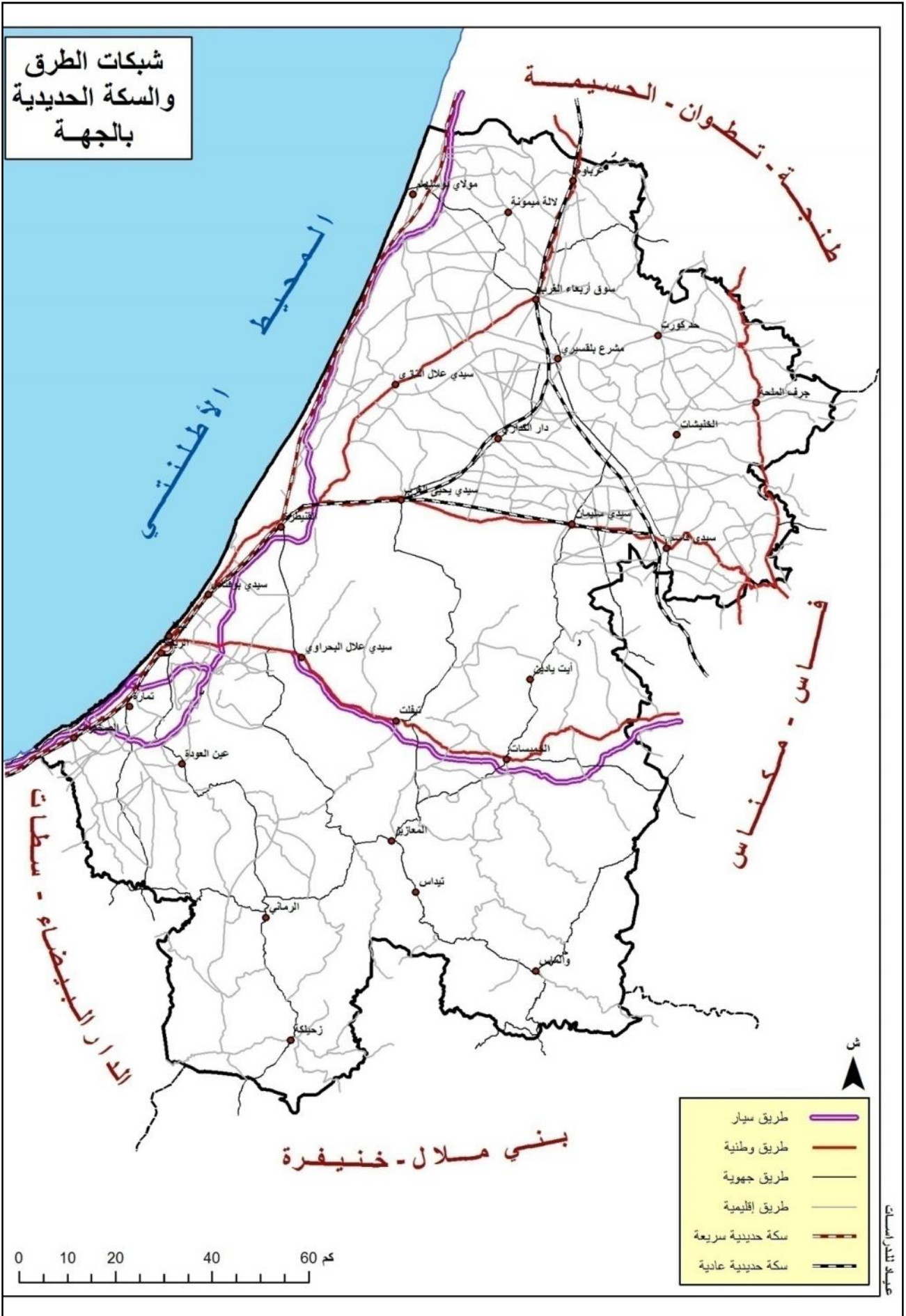




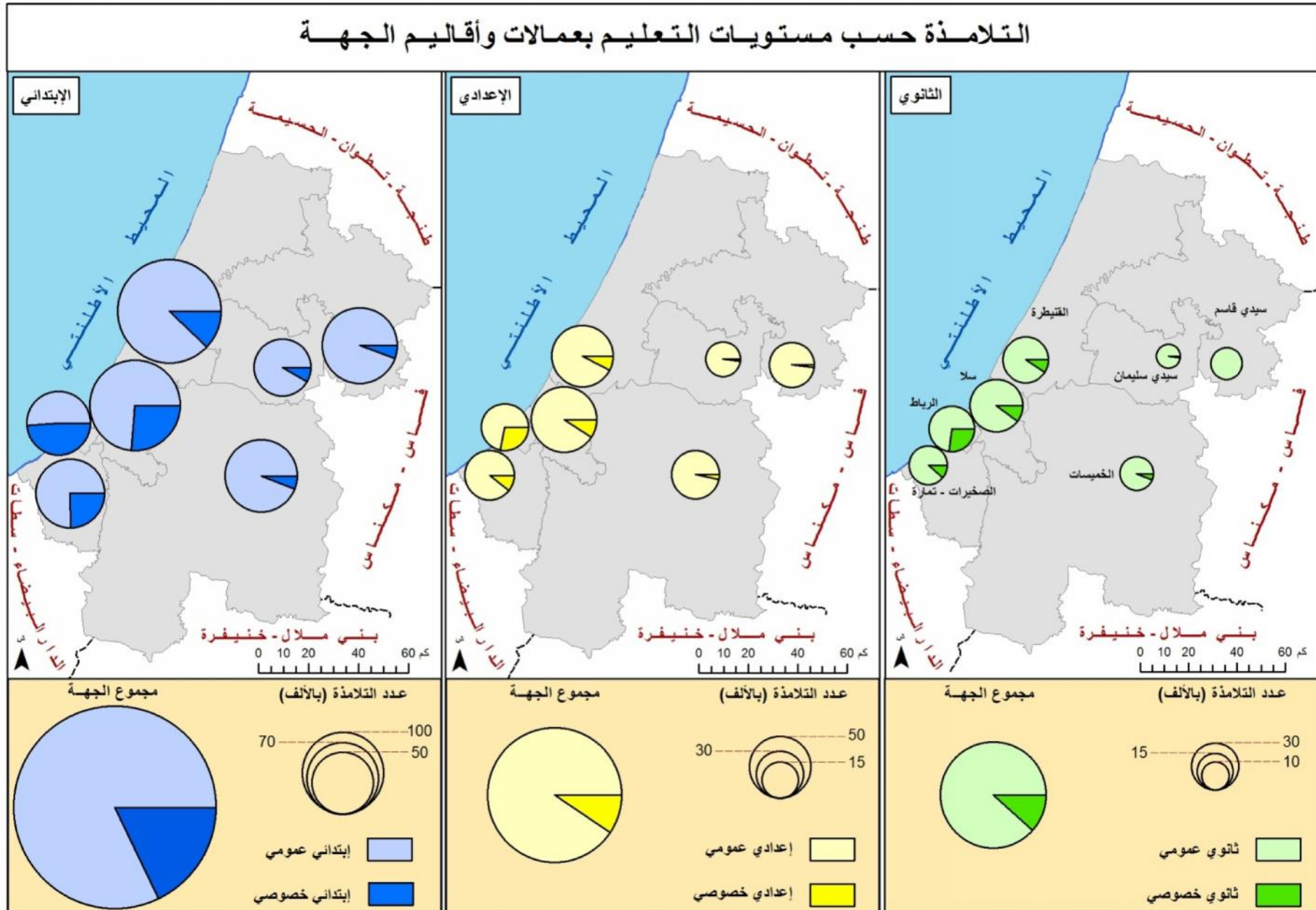
خريطة 20 : النشاط السياحي الجهوي حسب العمالات والأقاليم (عدد الليالي السياحية-عدد السياح المسجلين- عدد أسرة الفنادق المصنفة)



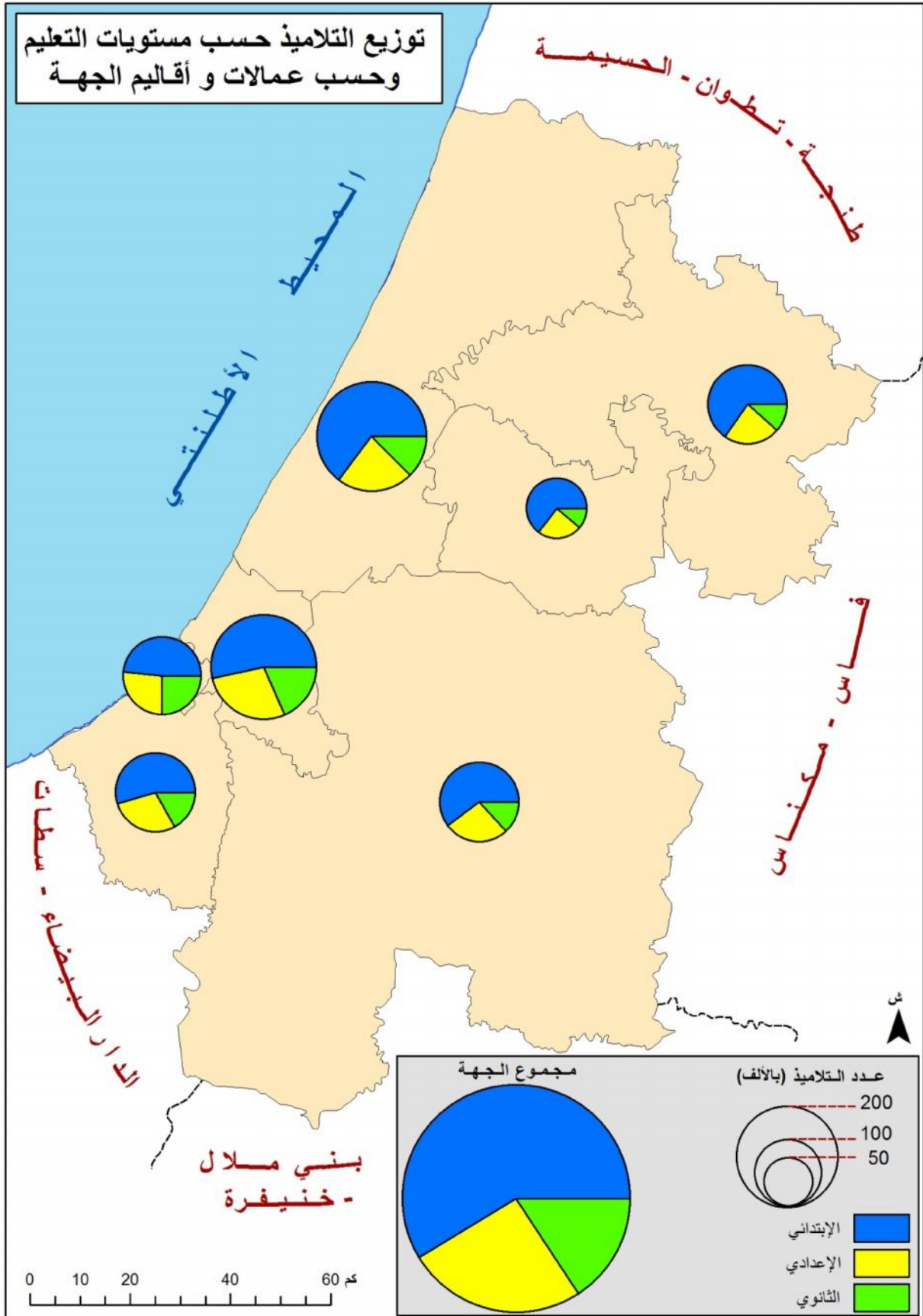
خريطة 21 : شبكات الطرق والسكة الحديدية بالجهة



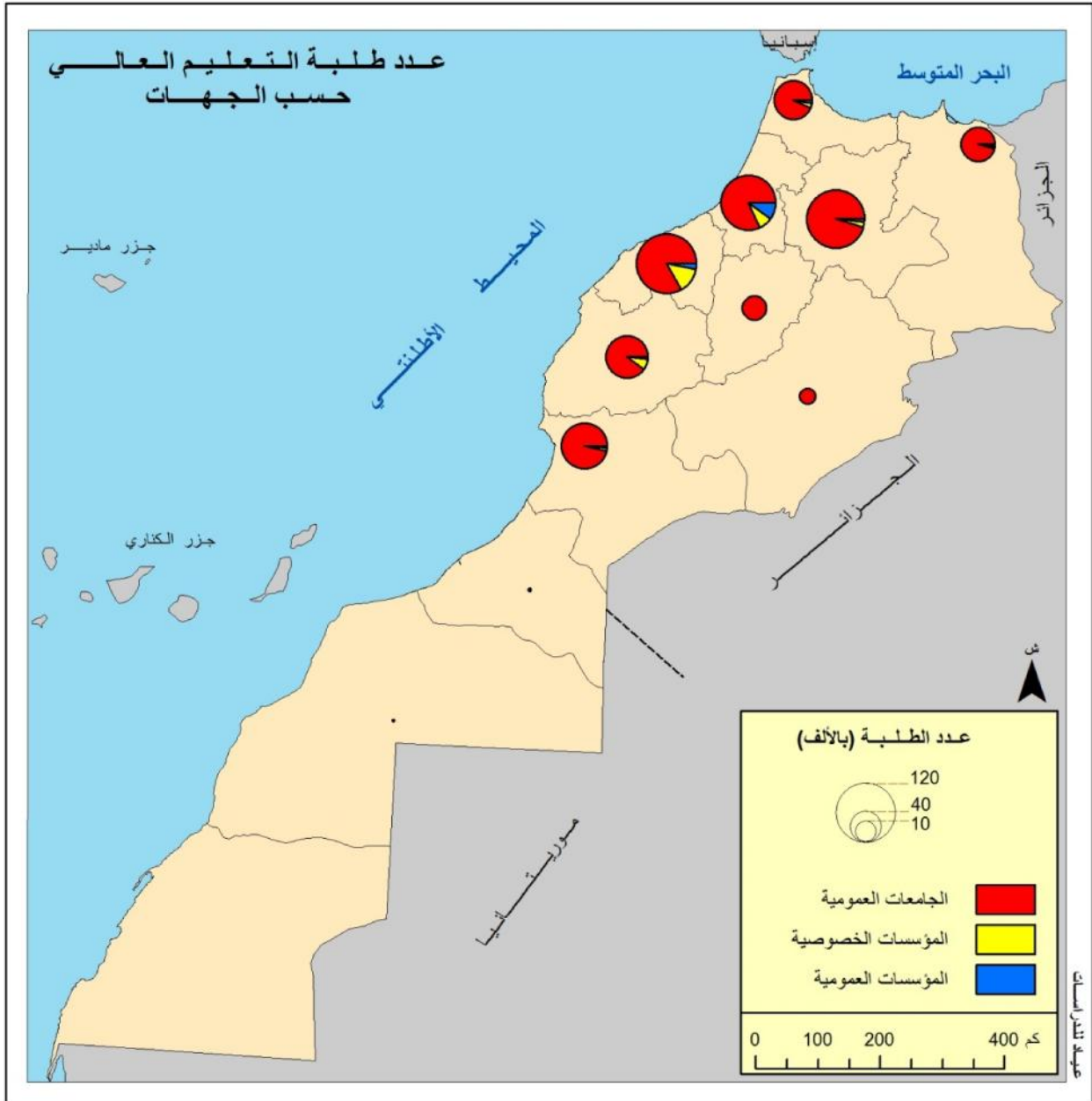
خريطة 22 : التلامذة حسب مستويات التعليم بعمالات وأقاليم الجهة ( )



خريطة 23 : توزيع التلاميذ حسب مستويات التعليم وحسب عمالات وأقاليم الجهة

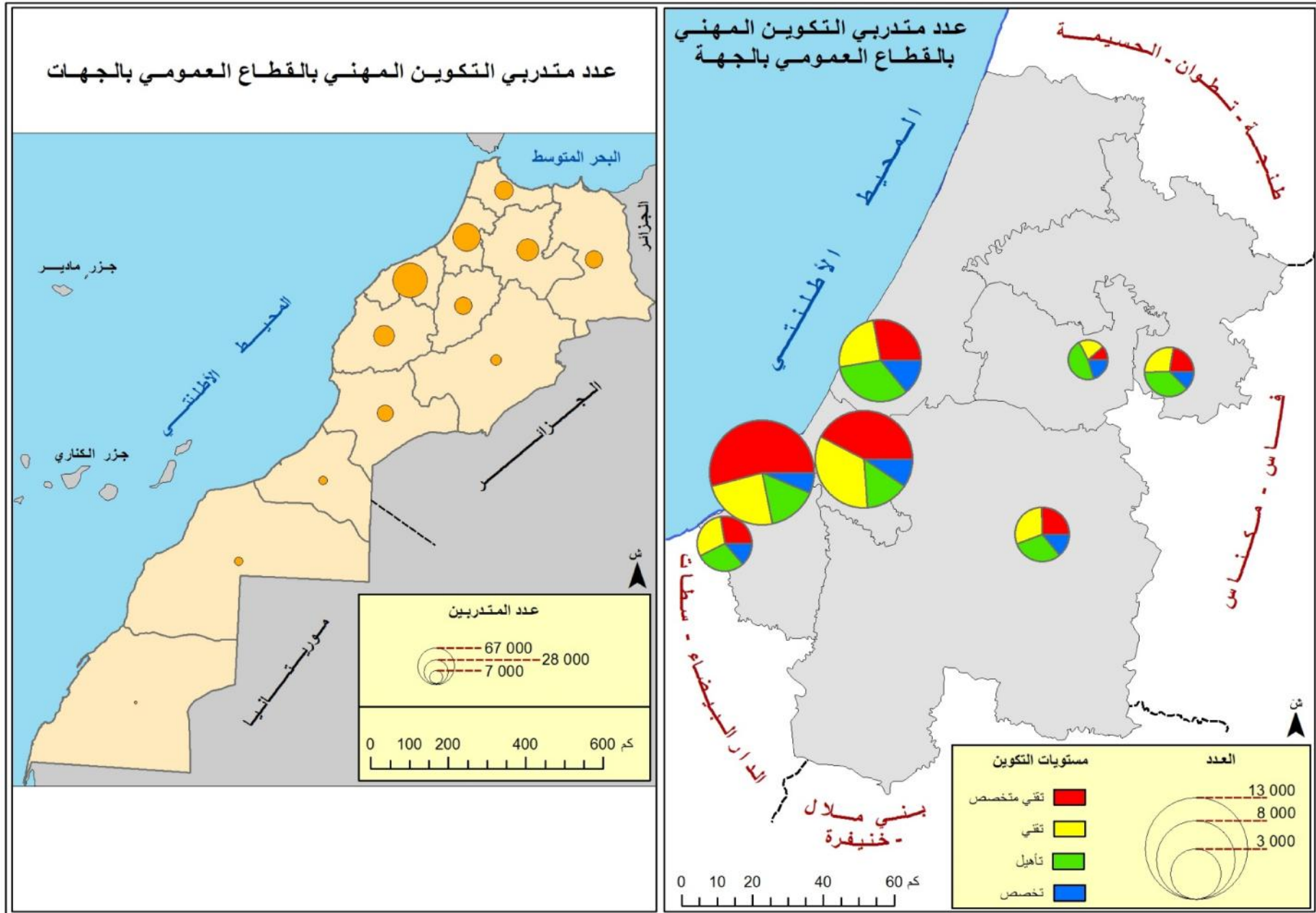


## خريطة 24 : عدد طلبة التعليم العالي حسب الجهات

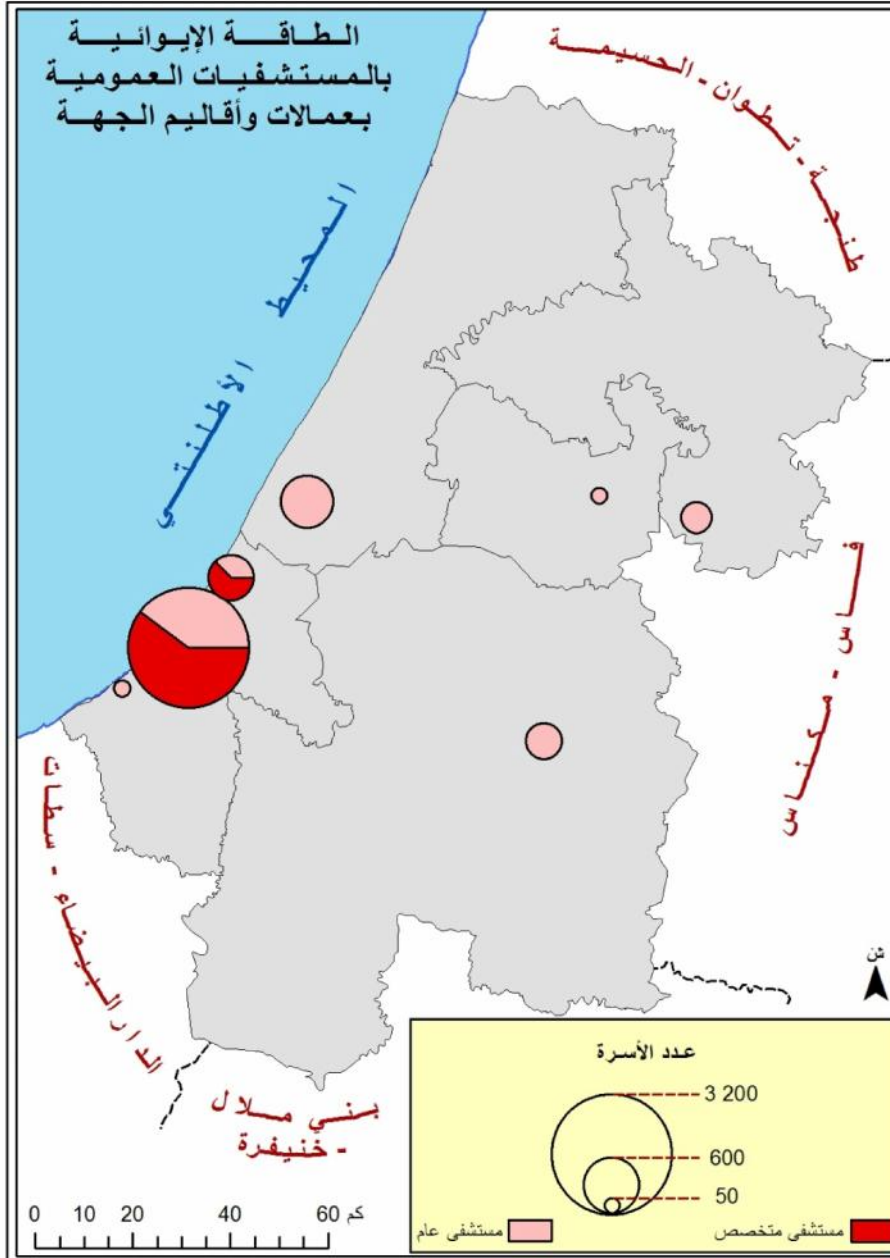


خريطة 25 : عدد متدربي التكوين المهني بالقطاع العمومي بالجهة

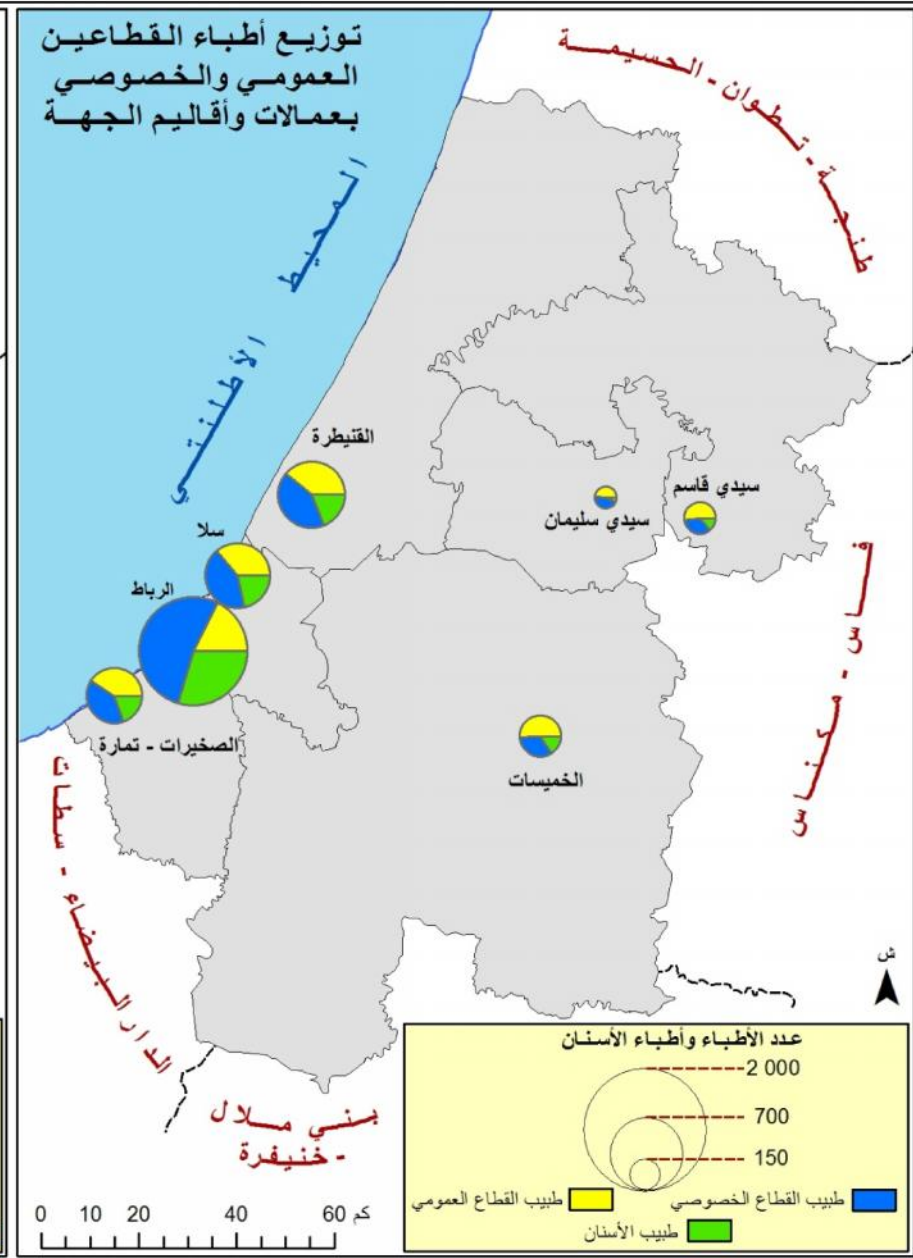
خريطة 26 : عدد متدربي التكوين المهني بالقطاع العمومي بالجهات



خريطة 28 : الطاقة الإيوانية بالمستشفيات العمومية  
بعمالات وأقاليم الجهة

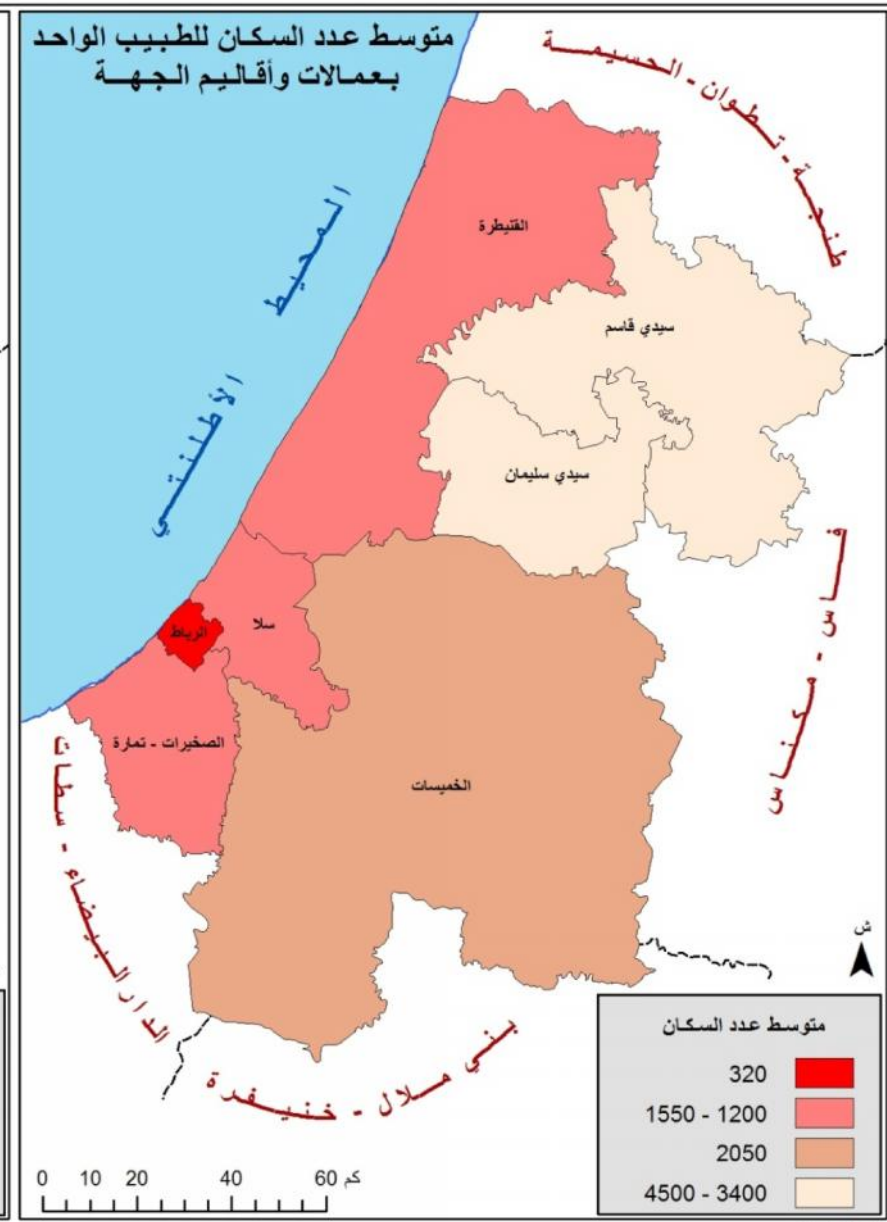
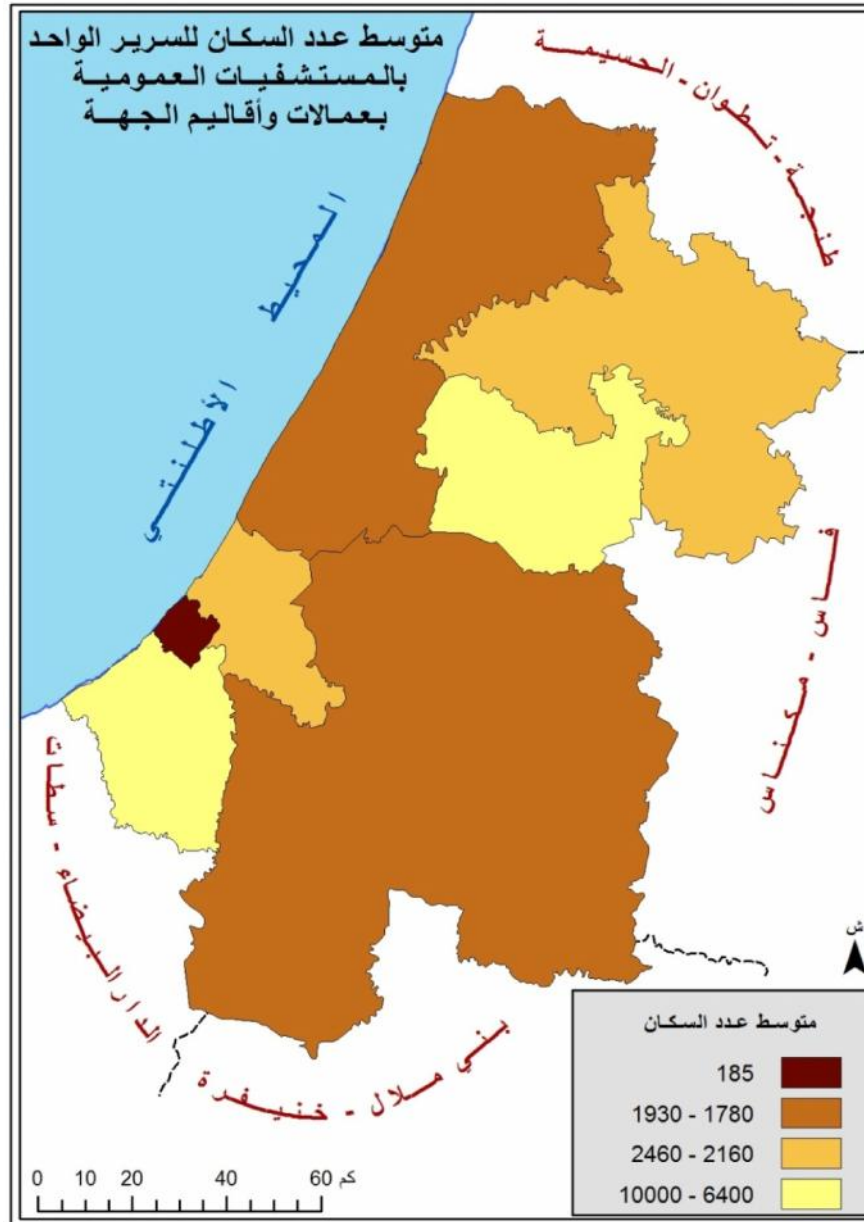


خريطة 27 : توزيع أطباء القطاعين العمومي والخصوصي  
بعمالات وأقاليم الجهة



خريطة 30 : متوسط عدد السكان للسريير الواحد بالمستشفيات العمومية بعمالات وأقاليم الجهة

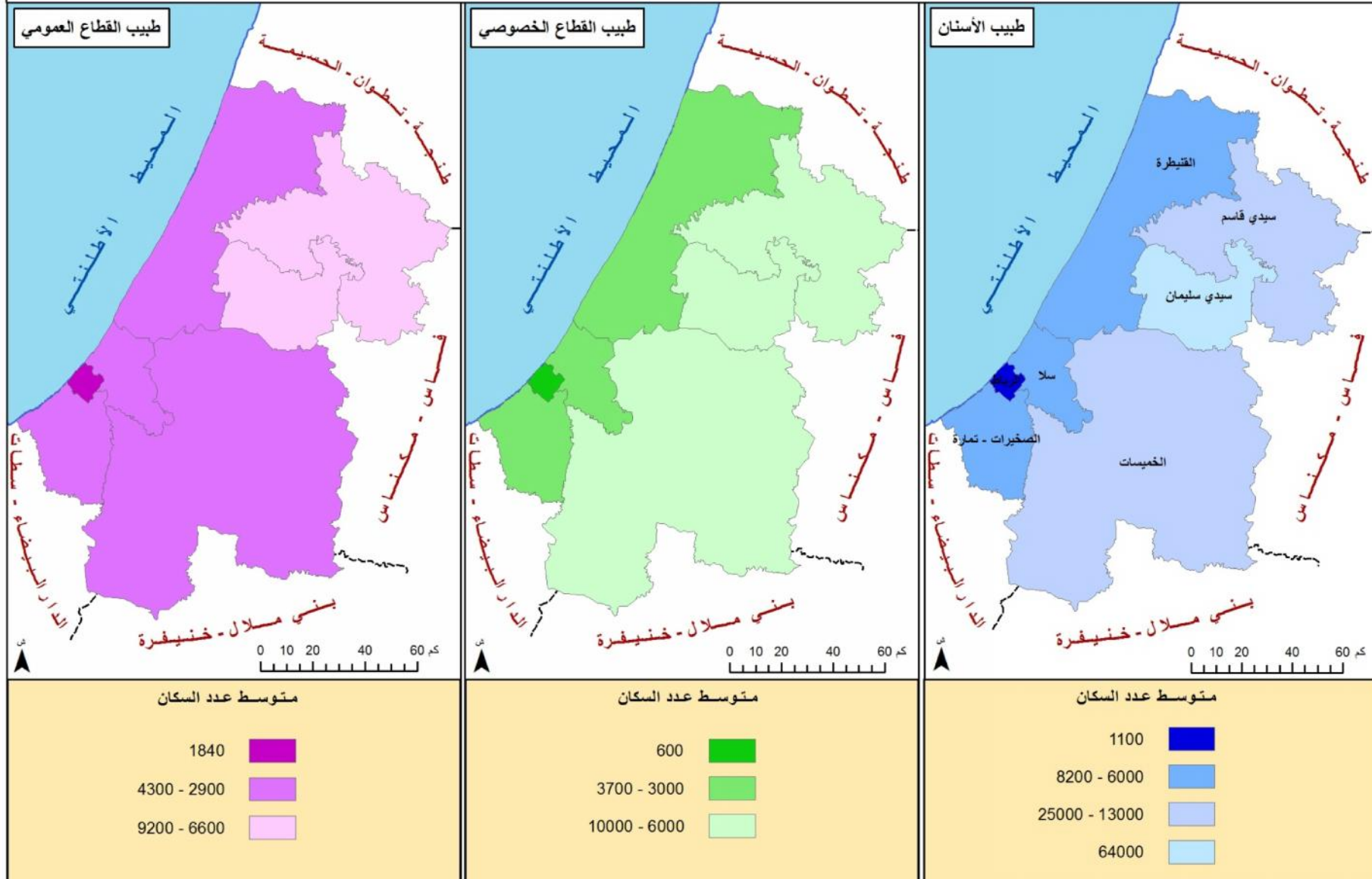
خريطة 29 : متوسط عدد السكان للطبيب الواحد بعمالات وأقاليم الجهة





خريطة 31 : متوسط عدد السكان للطبيب الواحد حسب عمالات وأقاليم الجهة  
(طبيب الأسنان-طبيب القطاع الخاص-طبيب القطاع العمومي)

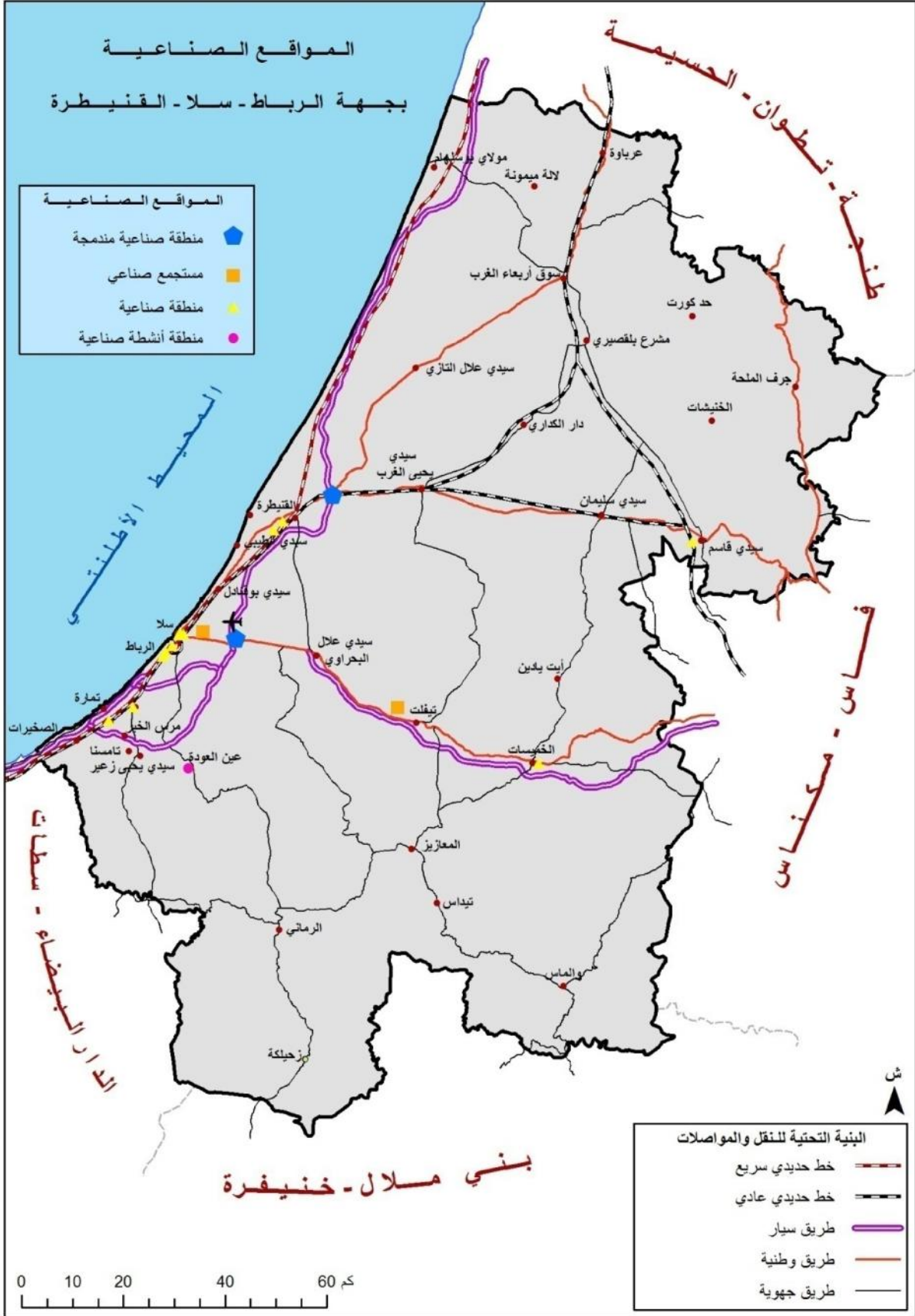
متوسط عدد السكان للطبيب الواحد حسب عمالات وأقاليم الجهة



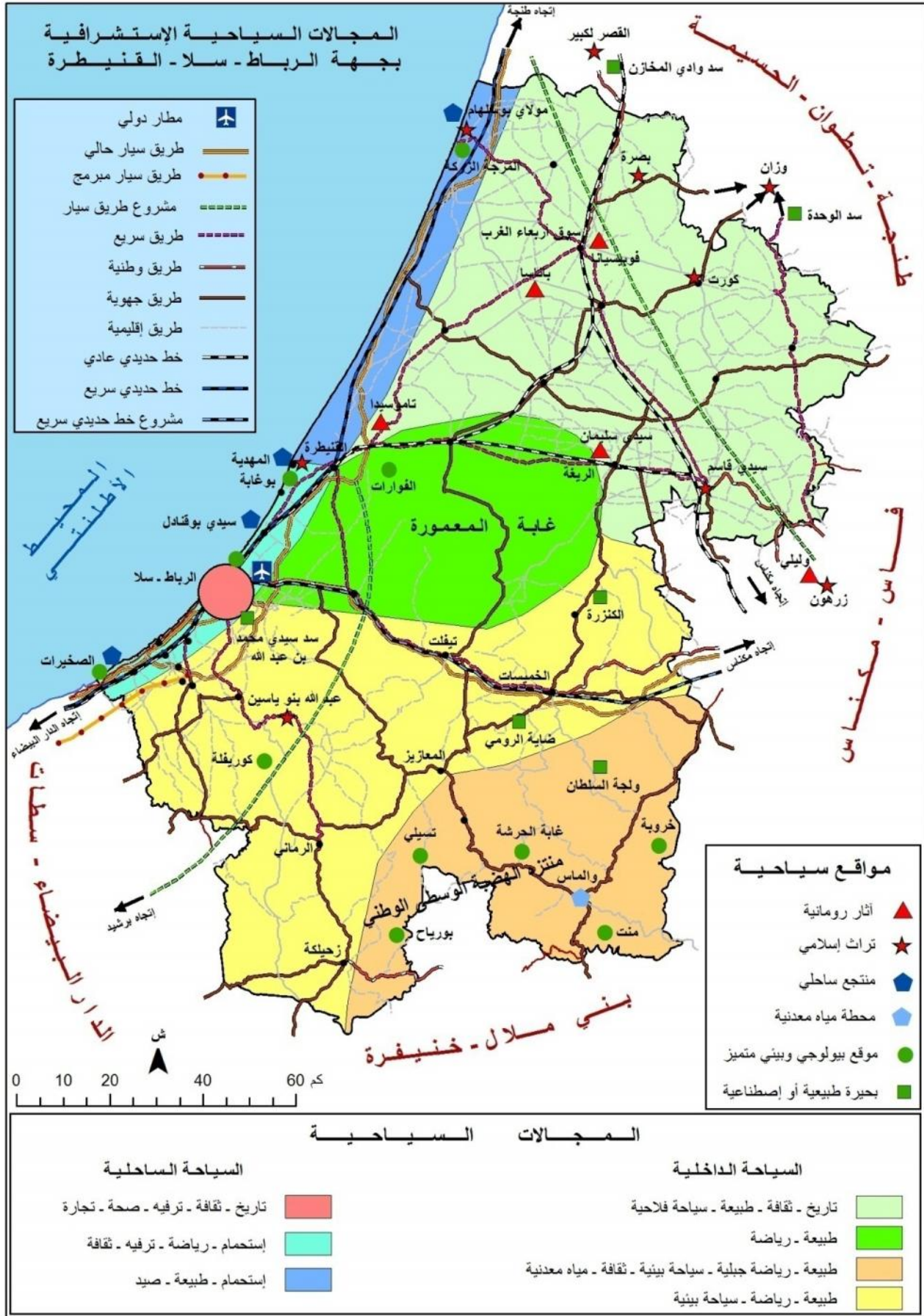
# التصميم الجهوي



## خريطة 33 : خريطة المواقع الصناعية



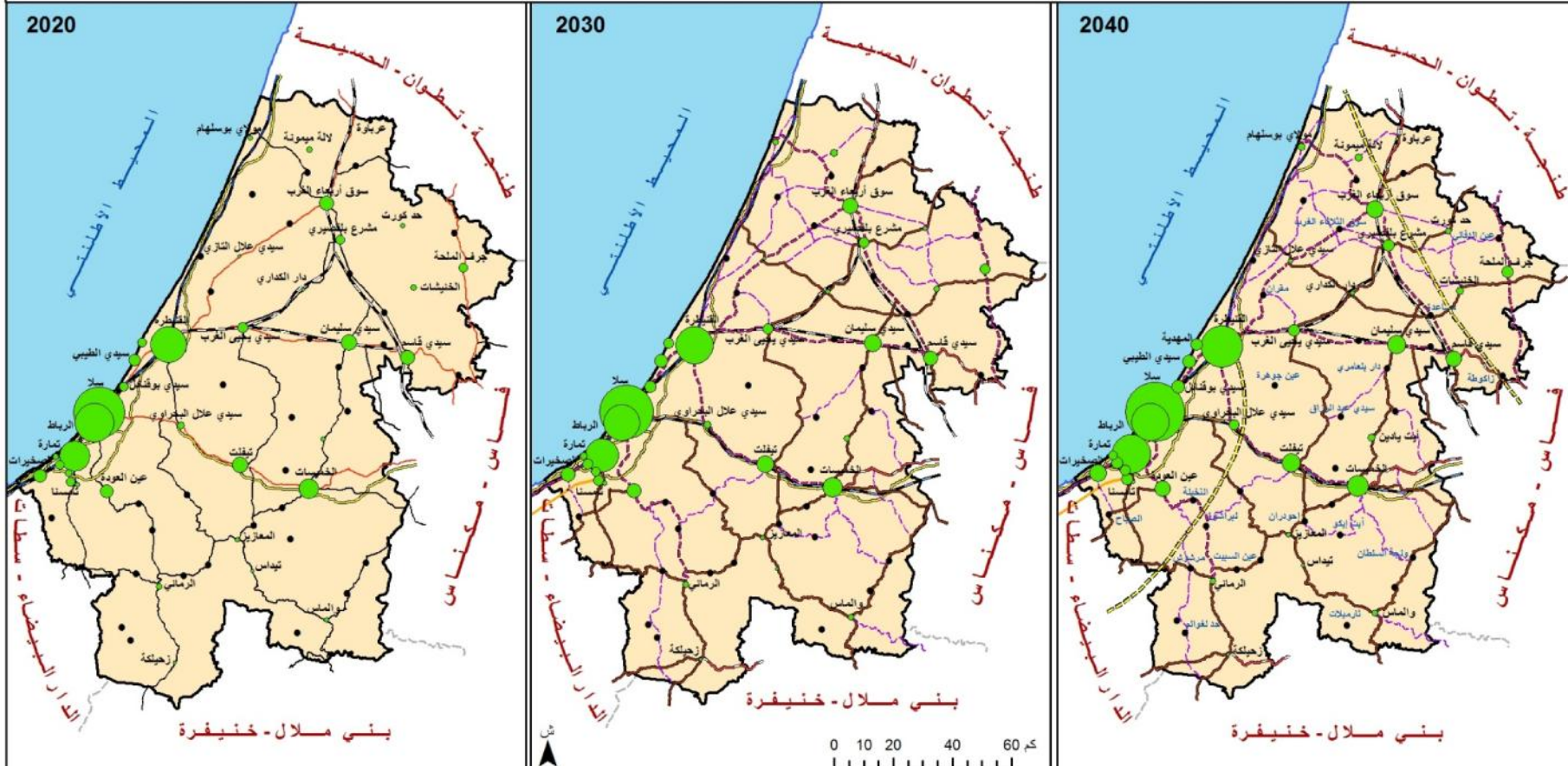
## خريطة 34 : المجالات السياحية الإستشرافية بالجهة







إستشراف تطور مجموع سكان المدن بجهة الرباط- سلا- القنيطرة

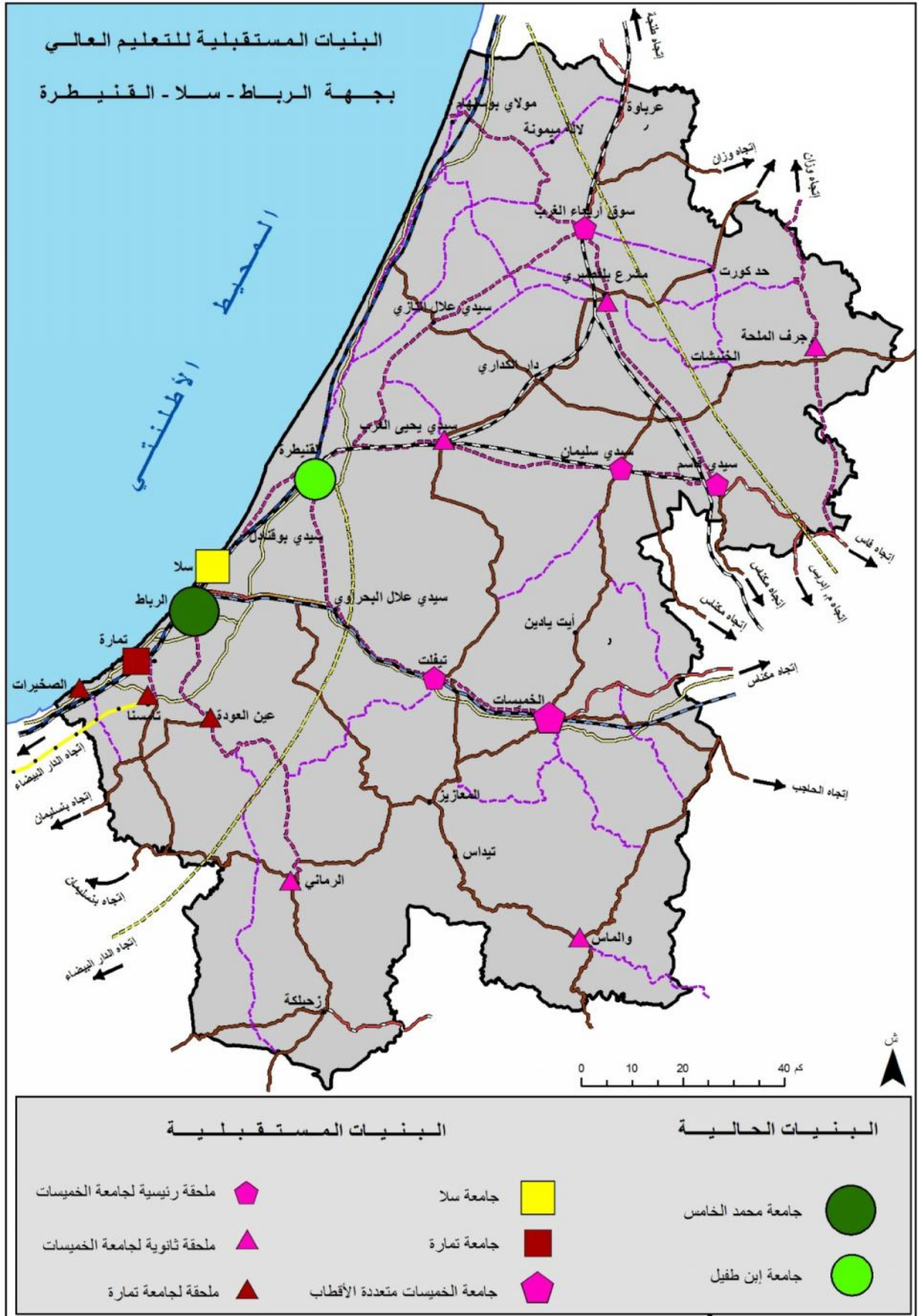


<p><b>شبكة الطرق</b></p> <ul style="list-style-type: none"> <li>طريق وطنية في حالتها الراهنة</li> <li>طريق جهوية في حالتها الراهنة</li> <li>تقوية طريق وطنية</li> <li>تقوية طريق جهوية</li> <li>تقوية طريق إقليمية</li> <li>طريق سريع</li> </ul>	<p><b>عدد السكان (بالآلف)</b></p> <p>100      500      1 000</p> <p><b>السكك الحديدية</b></p> <ul style="list-style-type: none"> <li>خط عالي السرعة الحالي</li> <li>خط حديدي عادي</li> <li>مشروع خط عالي السرعة</li> </ul>	<p><b>شبكة الطرق السيارة</b></p> <ul style="list-style-type: none"> <li>طريق سيار حالي</li> <li>إحداث طريق سيار رابط</li> <li>طريق سيار مبرمج (المدى القصير)</li> <li>مشروع طريق سيار (المدى البعيد)</li> </ul>
--	--	---

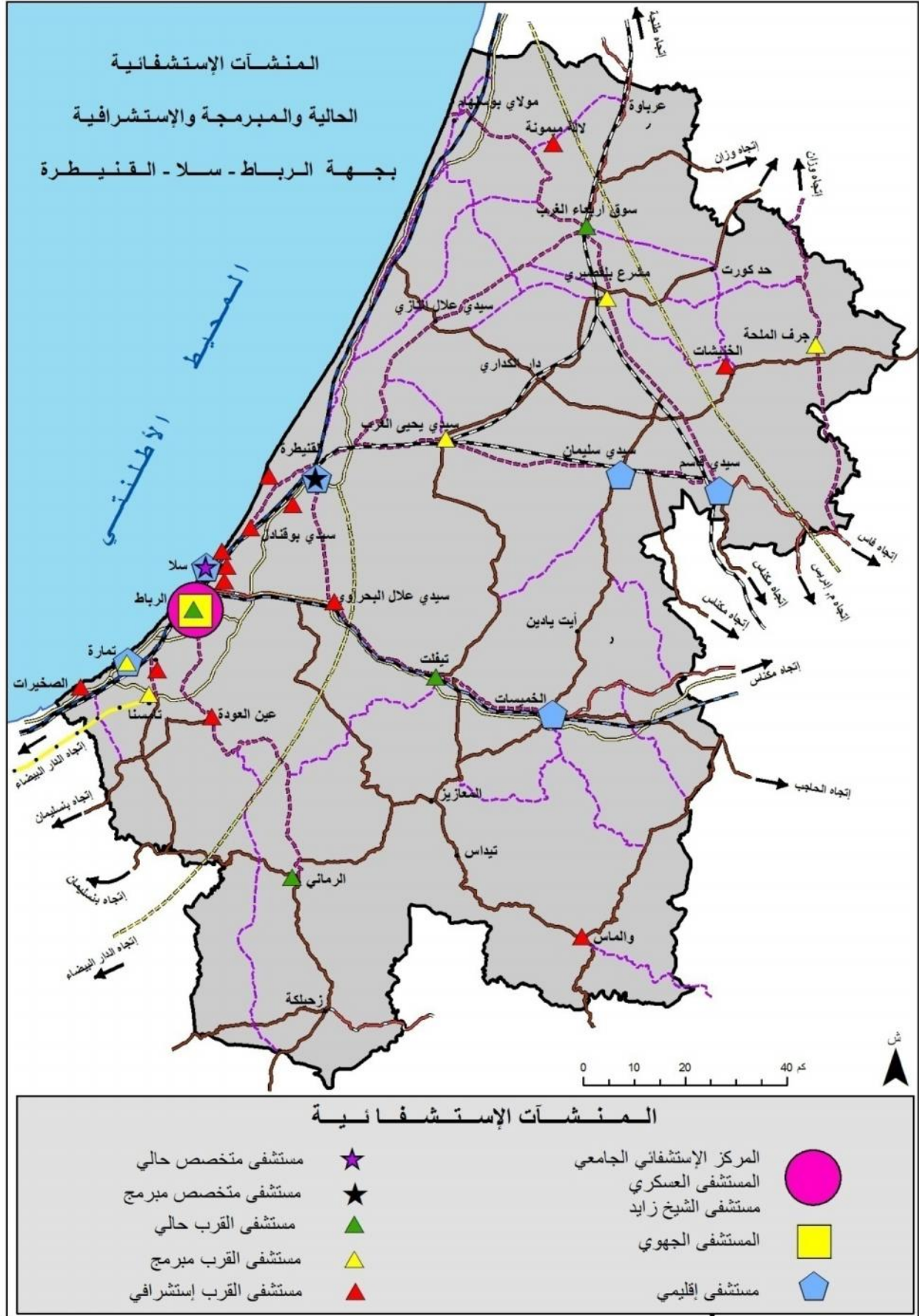




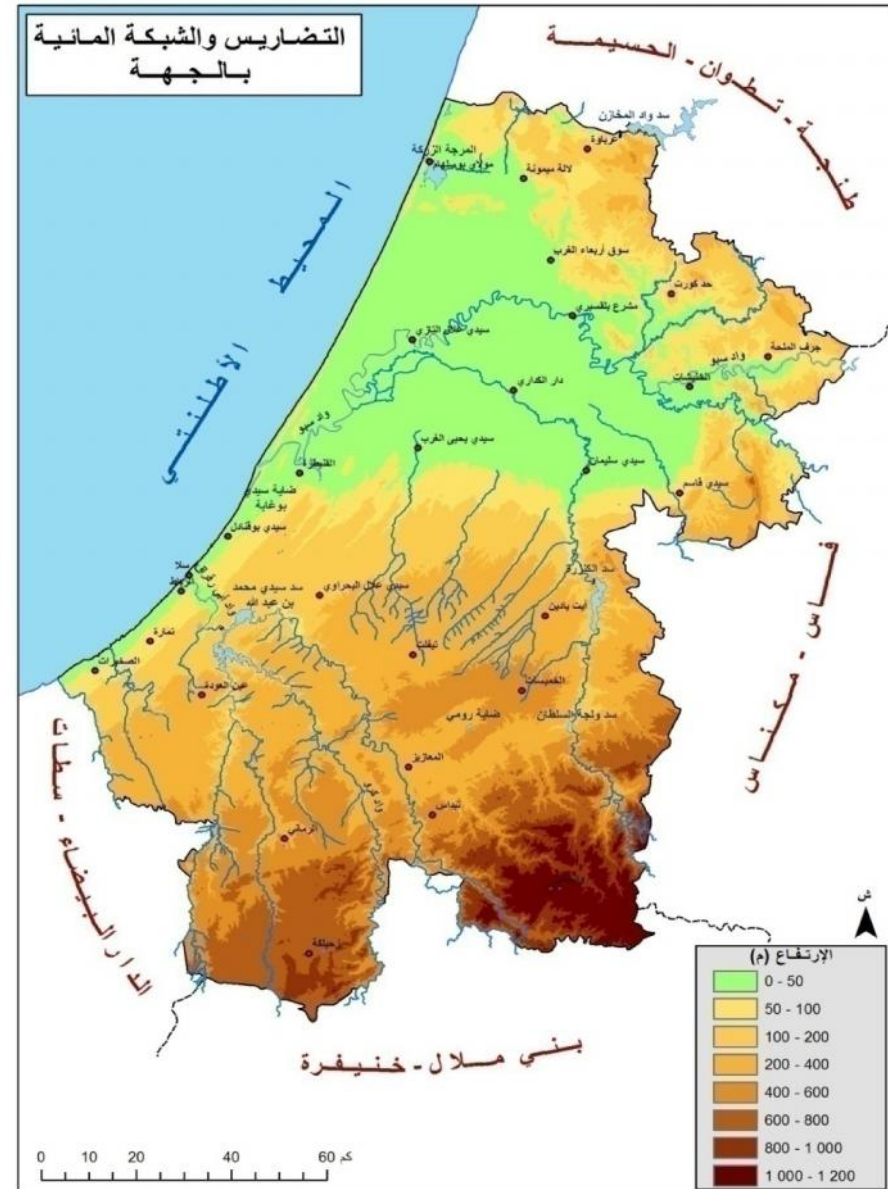
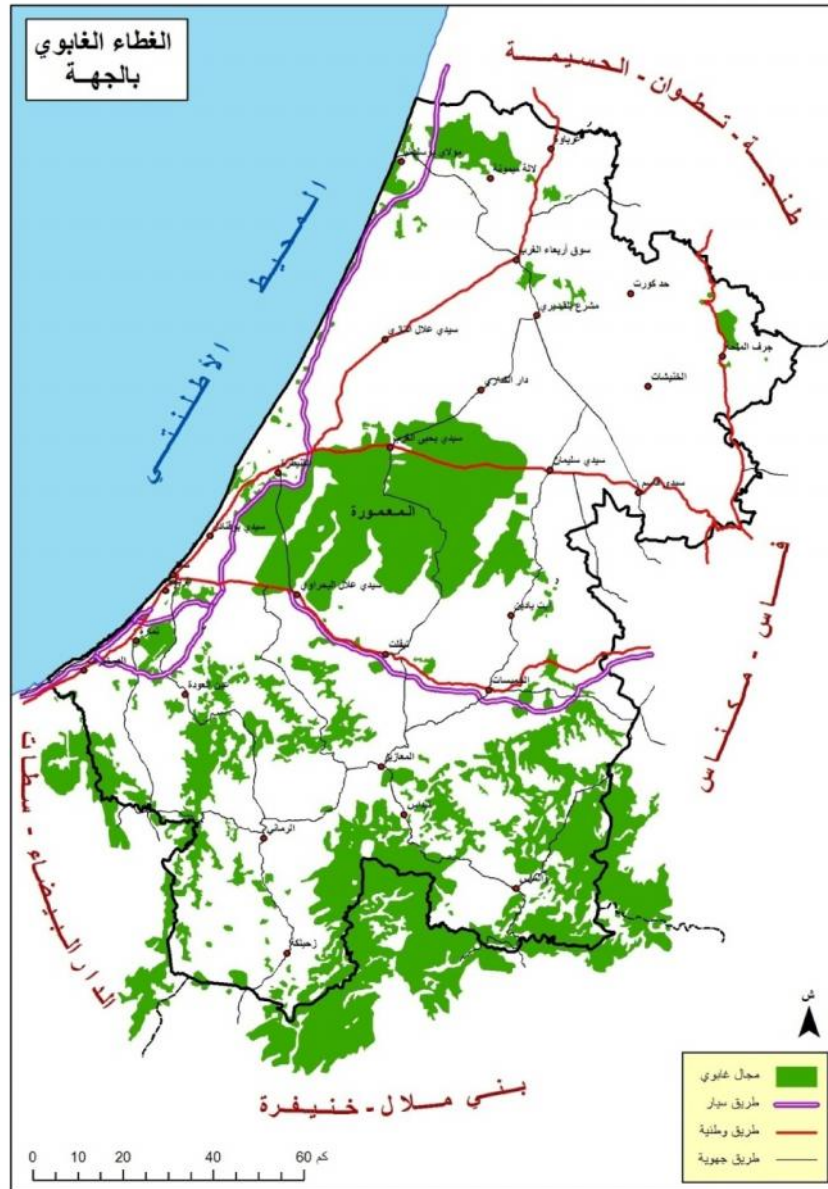
## خريطة 39 : البنيات المستقبلية للتعليم العالي



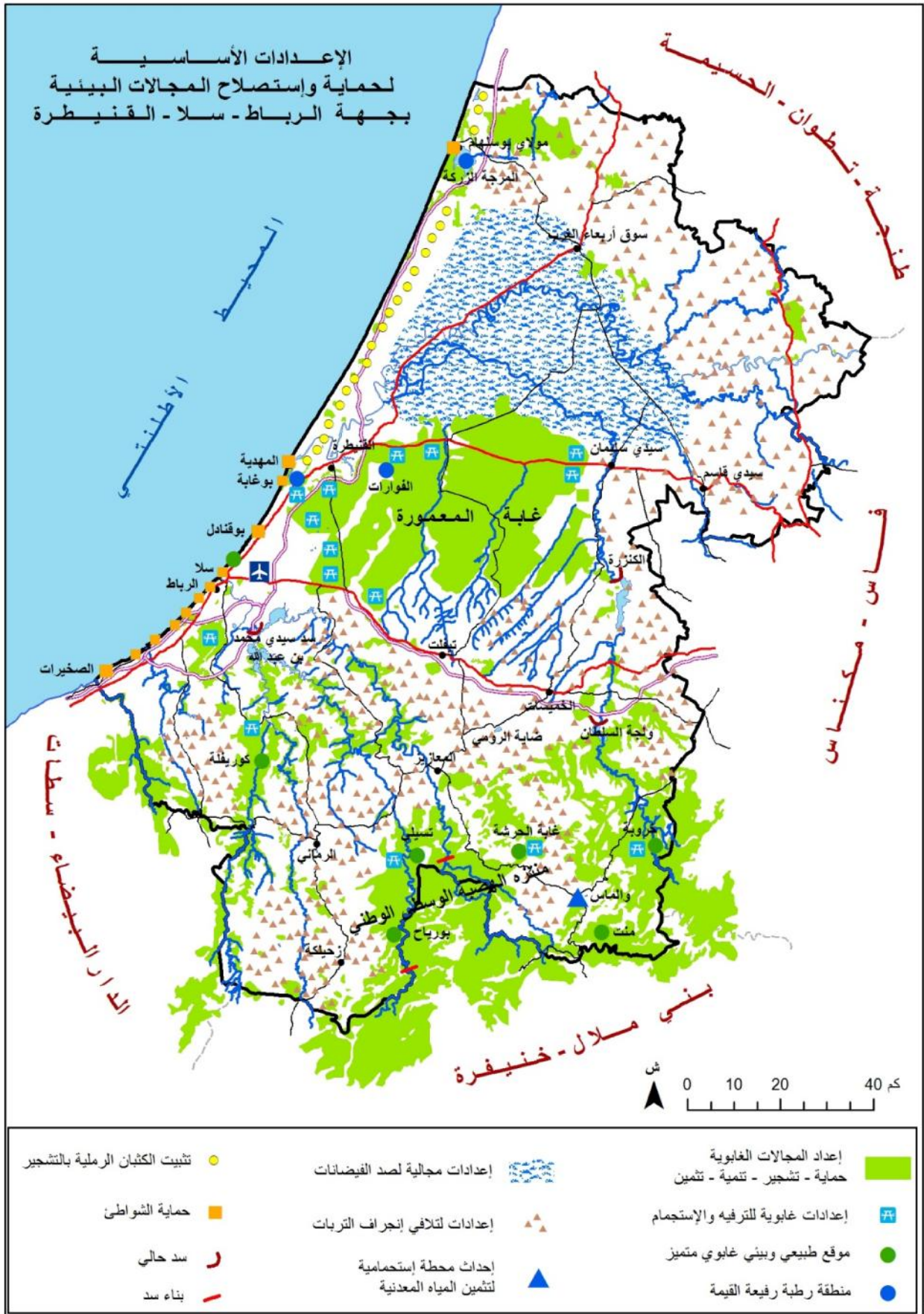
## خريطة 40 : المنشآت الاستشفائية



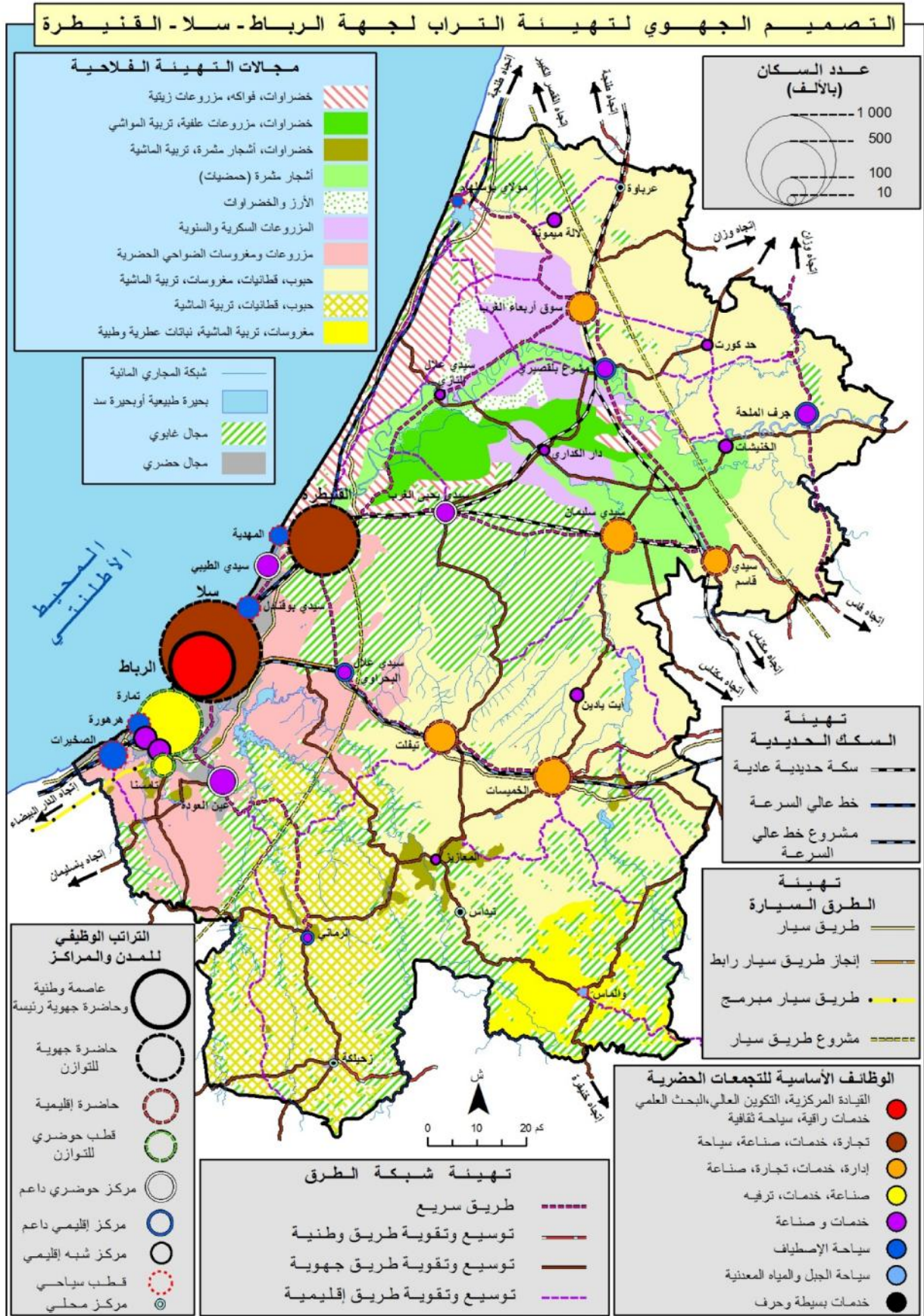
خريطة 41 :



## خريطة 42 : حماية واستصلاح المجالات البيئية

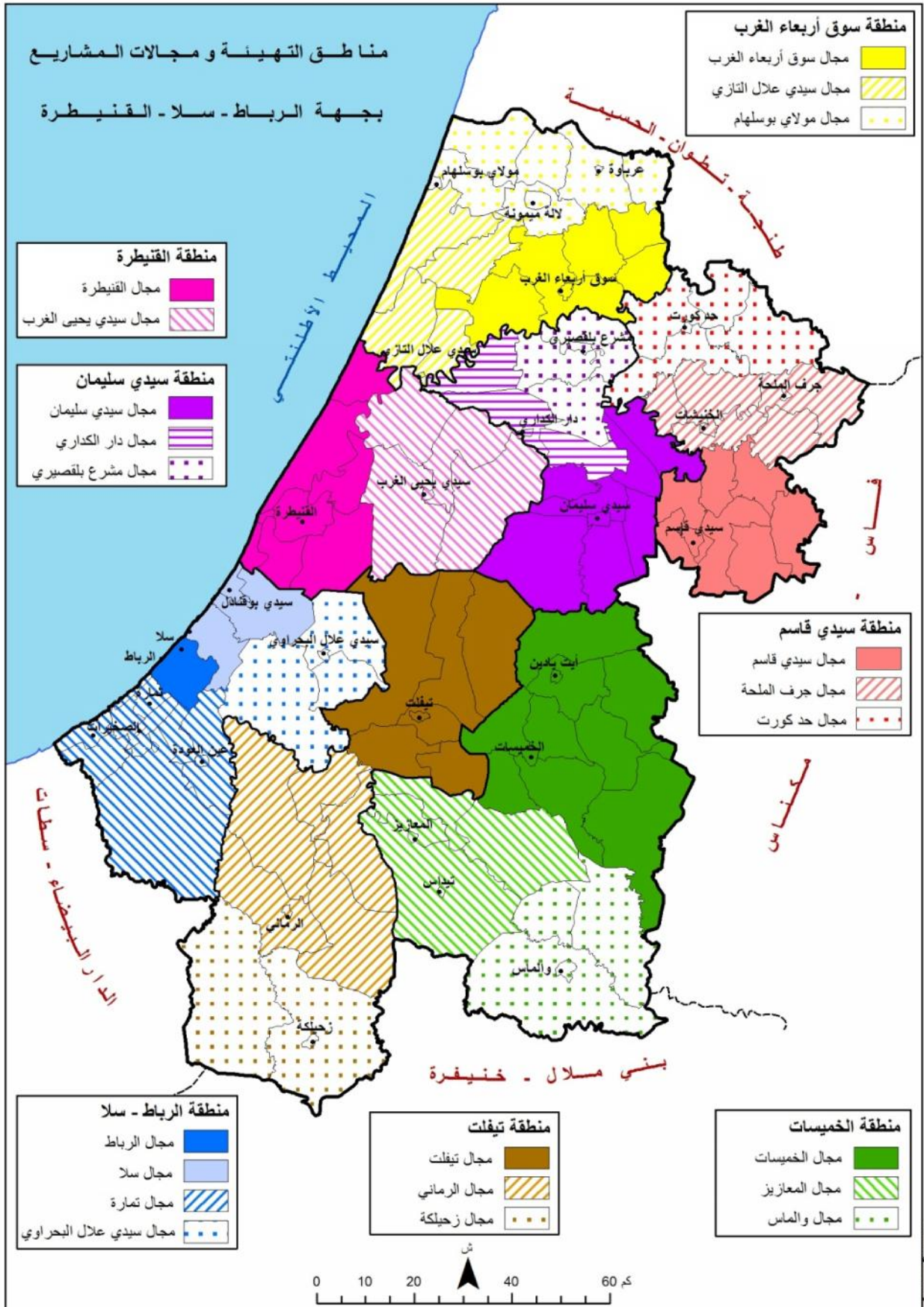


## خريطة 43 : التصميم الجهوي لتهيئة التراب



# مجالات المشاريع

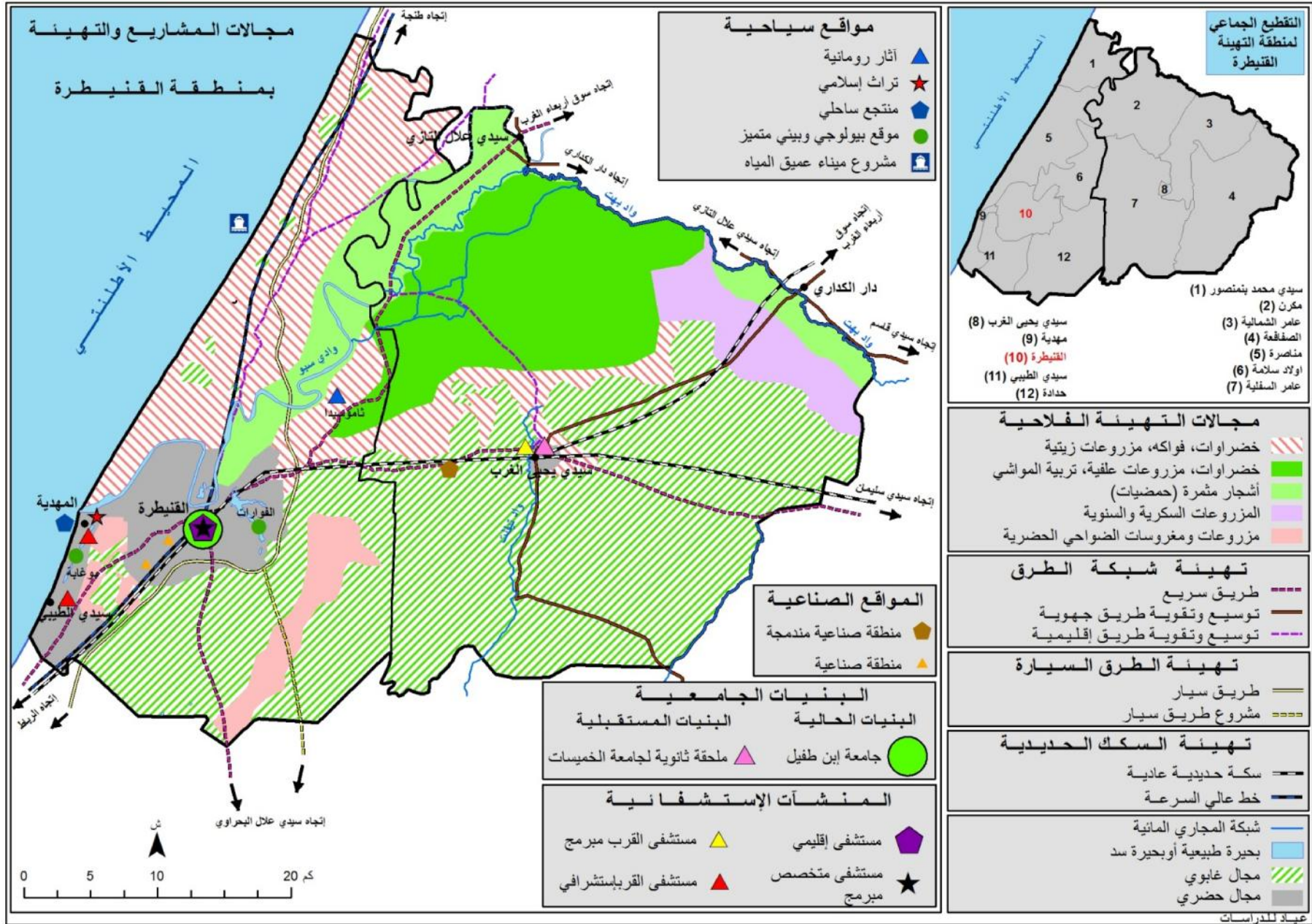
خريطة 44 : التهيئة ومجالات المشاريع بجهة الرباط - القنيطرة



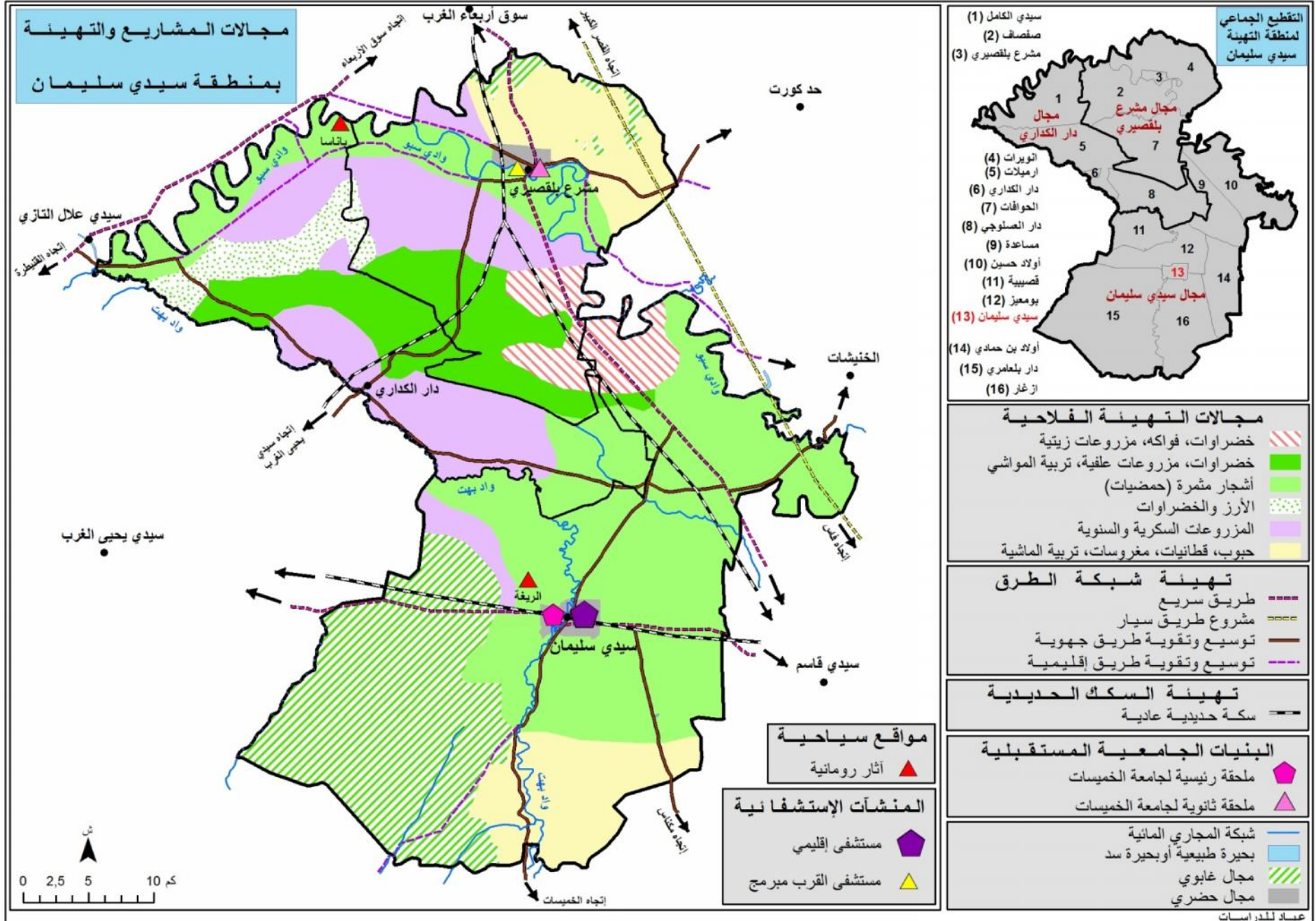




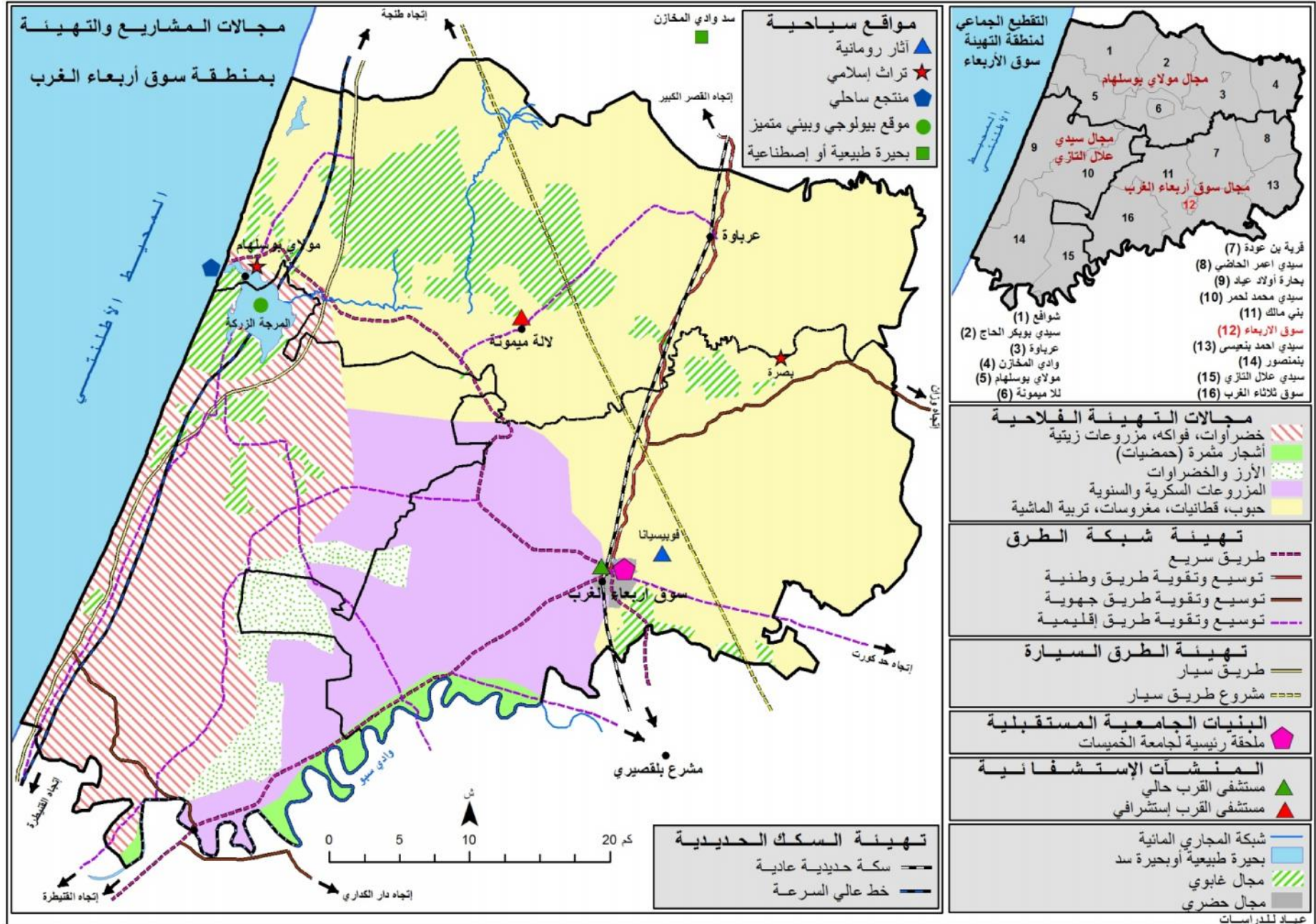
## خريطة 46 : مجالات المشاريع والتهيئة بمنطقة القنيطرة



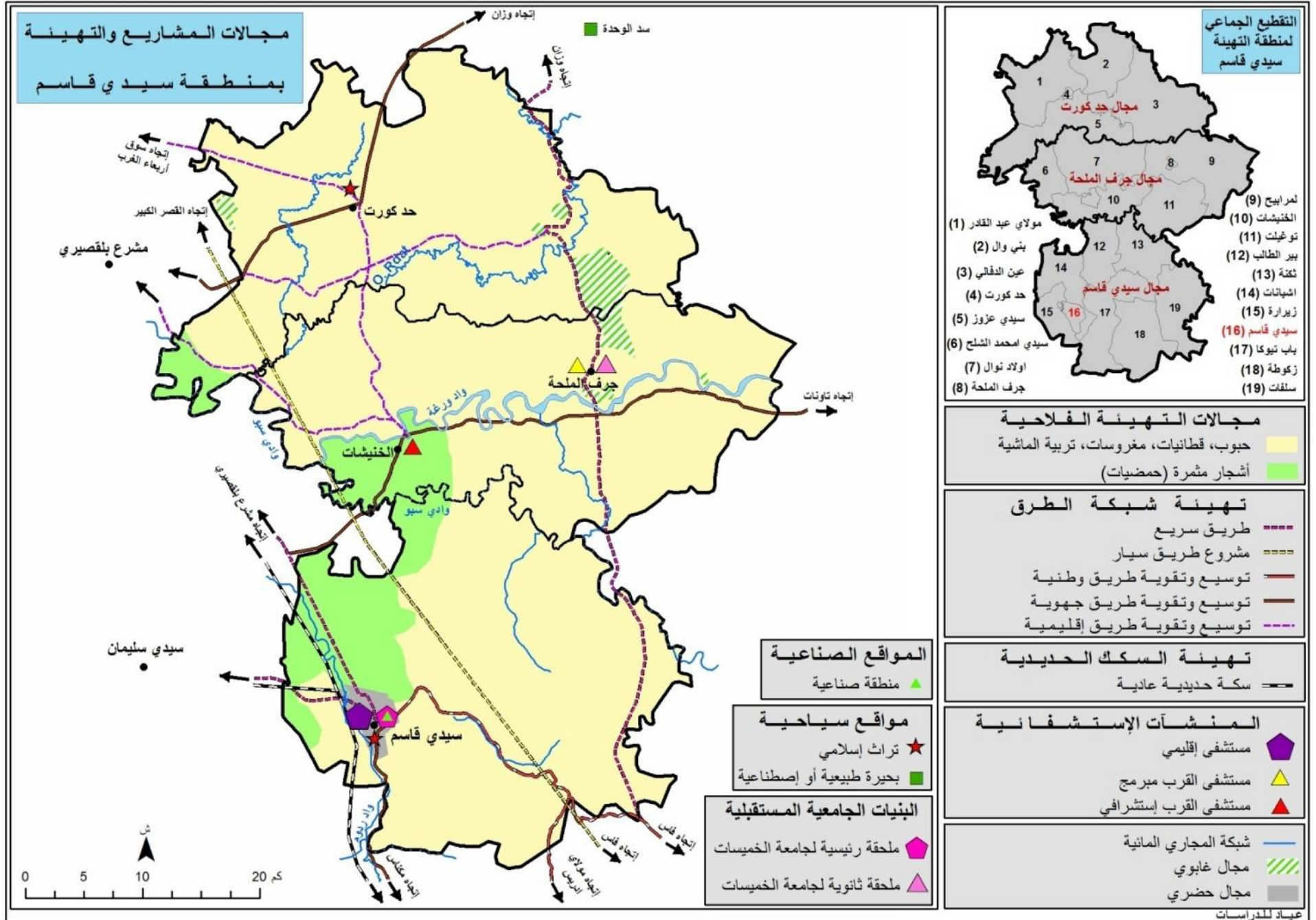
## خريطة 47 : مجالات المشاريع والتهيئة بمنطقة سيدي سليمان



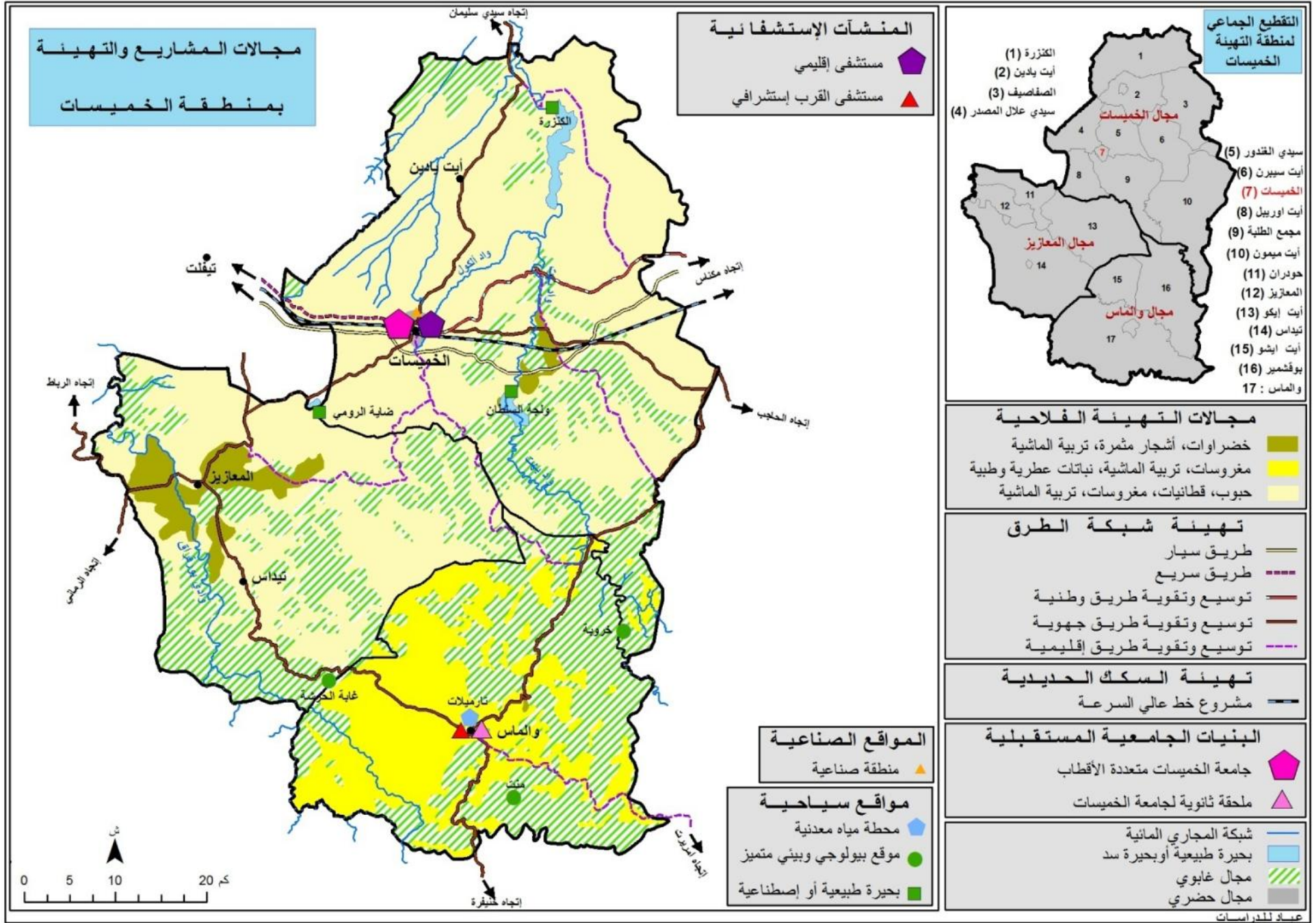
## خريطة 48 : مجالات المشاريع والتهينة بمنطقة سوق أربعاء الغرب



## خريطة 49 : مجالات المشاريع والتهيئة بمنطقة سيدي قاسم



## خريطة 50 : مجالات المشاريع والتهيئة بمنطقة الخميسات



## خريطة 51 : مجالات المشاريع والتهيئة بمنطقة تيفلت

